

## KORONABIRUSAREN EGOERA EPIDEMIOLOGIKOA EUSKADIN (COVID-19) SITUACIÓN EPIDEMIOLÓGICA DEL CORONAVIRUS (COVID-19) EN EUSKADI

-- RESULTADOS DE TESTS VALIDADOS DEL 17/10/2020 AL 18/10/2020--

Osasun Sailburuordetza / Viceconsejería de Salud  
COVID Informazio Zerbitzua / Servicio de Información COVID

Email: covid-informazioa.osasuna@euskadi.eus

### OPEN DATA:

Informe honetan argitaratzen diren datu guztiak hurrengo webgunean dituzue eskuragarri. / Todos los datos publicados en este informe están disponibles en la siguiente página web.

<https://opendata.euskadi.eus/catalogo/-/evolucion-del-coronavirus-covid-19-en-euskadi/>

### TXOSTENEAN ORAIN ARTE ARAZTU EDO ZUZENDU DIREN AKATSAK ERRORES DEPURADOS O CORREGIDOS HASTA LA FECHA EN EL INFORME

Txosten honen informazioa etengabe berrikusten eta arazten ari da. Baliteke, gardentasunaren mesedetan, akats puntualen bat egotea, gerora zuzenduko dena.

La información de este informe está continuamente siendo revisada y depurada. En aras de la transparencia puede que haya algún error puntual que se corregirá posteriormente.

ARAZTU EDO ZUZENDU DIREN AKATSAK	ERRORES DEPURADOS O CORREGIDOS
Egunero desadostasun txikiak zuzentzen dira bizilekuaren eta testa eskatzen den lurralde historikoaren artean.	Cada día se corrigen pequeñas discrepancias entre el lugar de residencia y el territorio histórico desde donde se solicita el test.

## KORONABIRUSAREN EGOERA EPIDEMIOLOGIKOA EUSKADIN (COVID-19) SITUACIÓN EPIDEMIOLÓGICA DEL CORONAVIRUS (COVID-19) EN EUSKADI

-- RESULTADOS DE TESTS VALIDADOS DEL 17/10/2020 AL 18/10/2020--

17/10/2020

Egindako test diagnostiko kopurua / Número de test diagnósticos realizados:	12.063
Eraitza positibo kopurua / Número de resultados positivos:	742
Eraitza positiboen ehunekoa / Porcentaje de test PCR positivos:	6,2%

### KASU POSITIBO BERRIAK HERRIALDE HISTORIKOAREN ARABERA / NUEVOS CASOS POSITIVOS SEGÚN SU TERRITORIO HISTÓRICO

	Kasu positibo kopurua / Número de casos positivos	100.000 biztanleko 14 eguneko inzidentzia tasa metatua/ Tasa de incidencia acumulada en 14 días por 100.000 habitantes	Tasen arrazoia/ Razón de tasas I(D)/I(D-7)
Araba	100	282,35	1,09
Bizkaia	302	278,86	1,23
Gipuzkoa	333	458,17	1,51
Otros	7		
Euskadi	742	343,14	1,31

### KASU POSITIBO BERRIAK ADIN-TARTEKA / NUEVOS CASOS POSITIVOS POR GRUPOS DE EDAD

	Kasu positibo kopurua / Número de casos positivos	100.000 biztanleko 14 eguneko inzidentzia tasa metatua/ Tasa de incidencia acumulada en 14 días por 100.000 habitantes	Tasen arrazoia/ Razón de tasas I(D)/I(D-7)
0-18	117	363,4	1,26
19-39	194	408,6	1,27
40-64	280	340,7	1,35
65-79	88	220,8	1,40
>=80	62	281,9	1,15

18/10/2020

Egindako test diagnostiko kopurua / Número de test diagnósticos realizados:	7.838
Emitza positibo kopurua / Número de resultados positivos:	657
Emitza positiboen ehunekoa / Porcentaje de test PCR positivos:	8,4%

**KASU POSITIBO BERRIAK HERRIALDE HISTORIKOAREN ARABERA /  
NUEVOS CASOS POSITIVOS SEGÚN SU TERRITORIO HISTÓRICO**

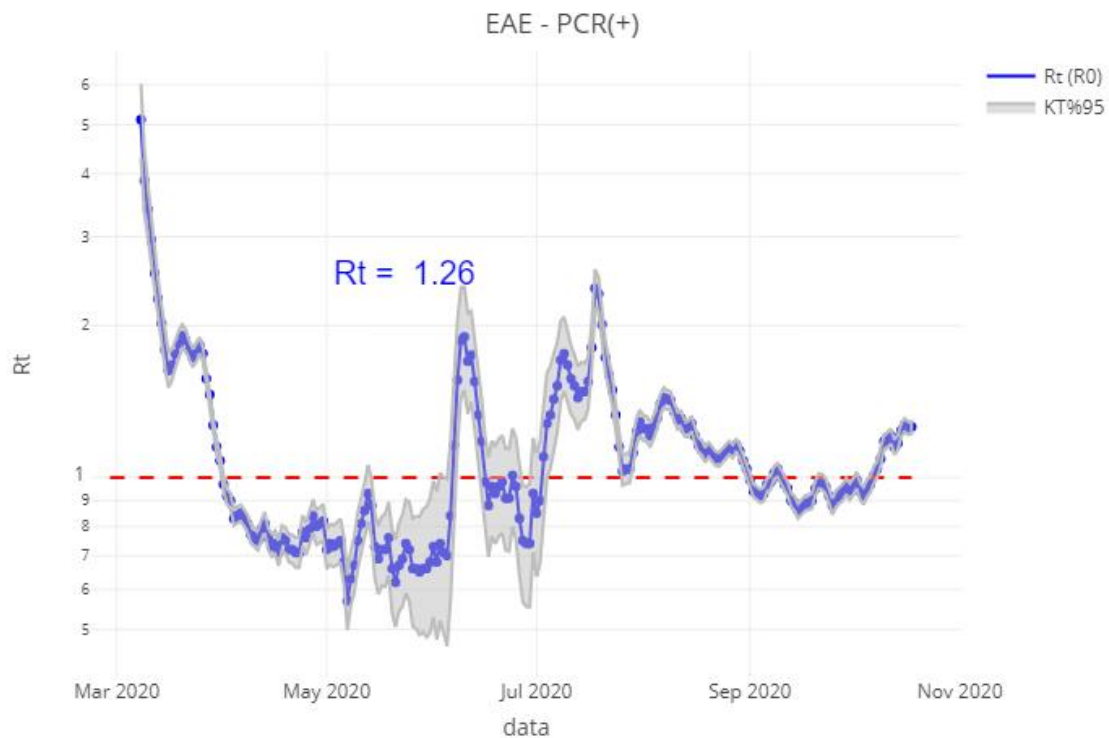
	Kasu positibo kopurua / Número de casos positivos	100.000 biztanleko 14 eguneko inzidentzia tasa metatua/ Tasa de incidencia acumulada en 14 días por 100.000 habitantes	Tasen arrazoia/ Razón de tasas I(D)/I(D-7)
Araba	59	290,88	1,13
Bizkaia	313	296,28	1,33
Gipuzkoa	275	479,37	1,53
Otros	10		
Euskadi	657	360,74	1,37

**KASU POSITIBO BERRIAK ADIN-TARTEKA /  
NUEVOS CASOS POSITIVOS POR GRUPOS DE EDAD**

	Kasu positibo kopurua / Número de casos positivos	100.000 biztanleko 14 eguneko inzidentzia tasa metatua/ Tasa de incidencia acumulada en 14 días por 100.000 habitantes	Tasen arrazoia/ Razón de tasas I(D)/I(D-7)
0-18	114	379,9	1,33
19-39	181	431,3	1,35
40-64	248	357,2	1,39
65-79	63	234,5	1,51
>=80	32	294,6	1,19

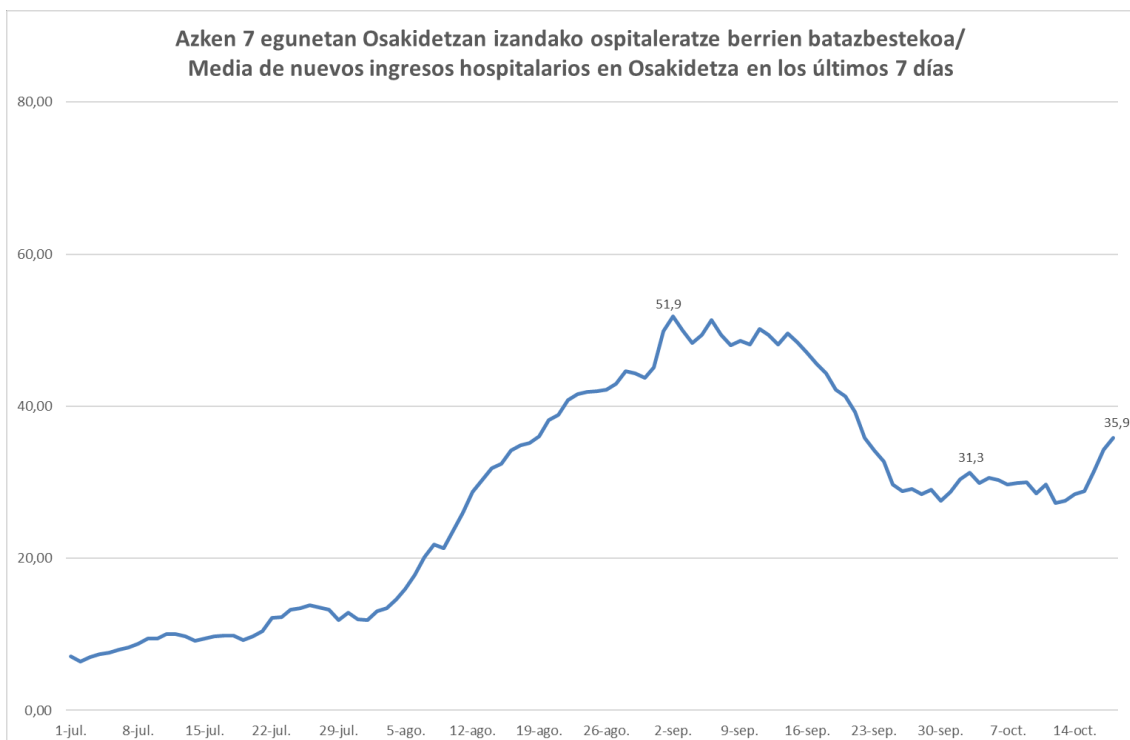
**OINARRIZKO BIRSORKUNTZA TASA /  
NÚMERO REPRODUCTIVO BÁSICO**

	<b>Euskadi (%95 IC)</b>	<b>Araba</b>	<b>Bizkaia</b>	<b>Gipuzkoa</b>
11/10	1,18 (1,14; 1,23)	1,10	1,14	1,27
12/10	1,21 (1,16; 1,25)	1,08	1,17	1,29
13/10	1,15 (1,11; 1,19)	1,02	1,13	1,22
14/10	1,17 (1,13; 1,21)	1,04	1,16	1,23
15/10	1,24 (1,20; 1,29)	1,17	1,21	1,30
16/10	1,27 (1,23; 1,31)	1,16	1,21	1,37
17/10	1,25 (1,21; 1,29)	1,22	1,18	1,33
18/10	1,26 (1,22; 1,29)	1,15	1,23	1,31

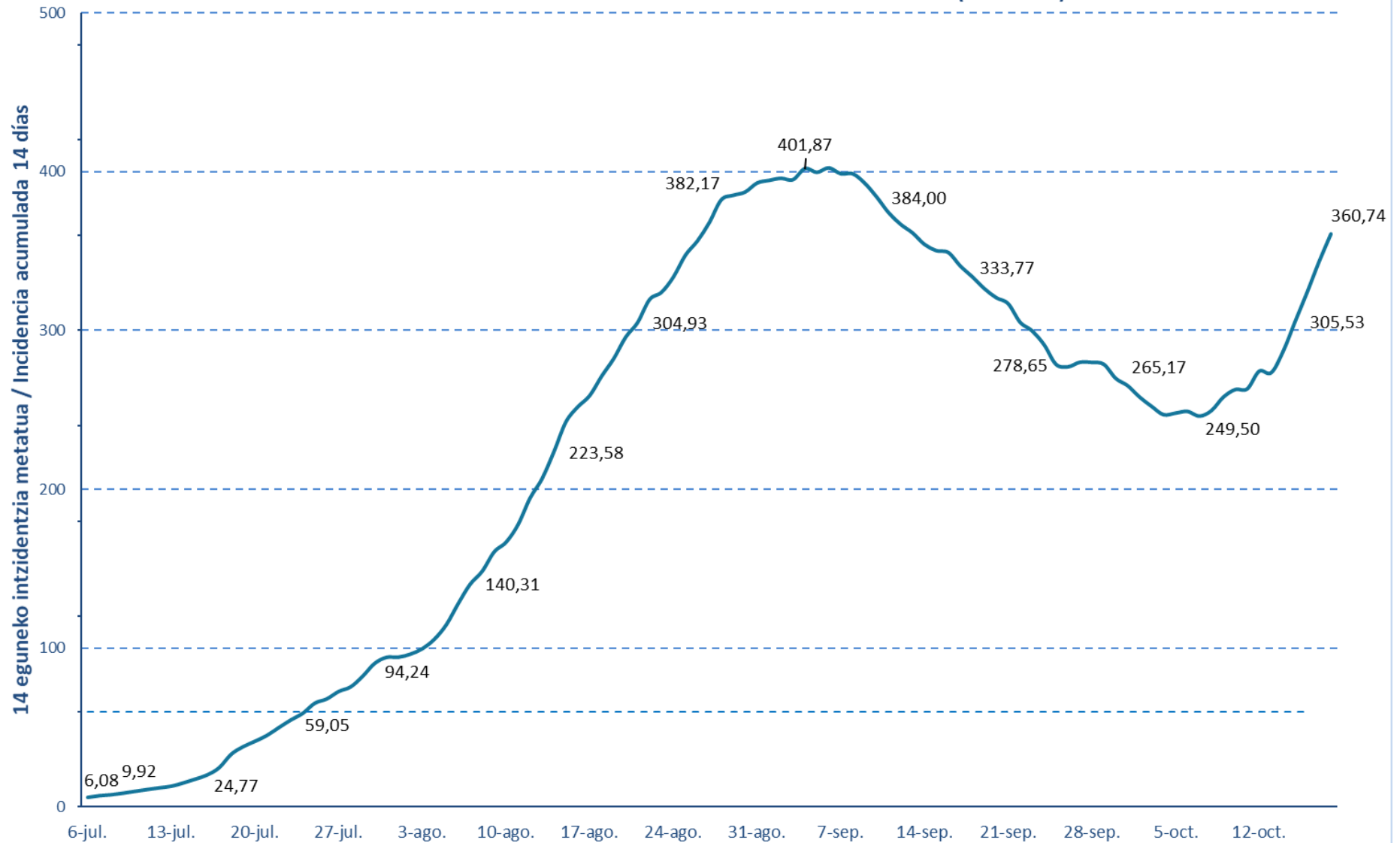


**BALIABIDE ASISTENTZIALEN ERABILERA /**  
**UTILIZACIÓN DE LOS RECURSOS ASISTENCIALES**

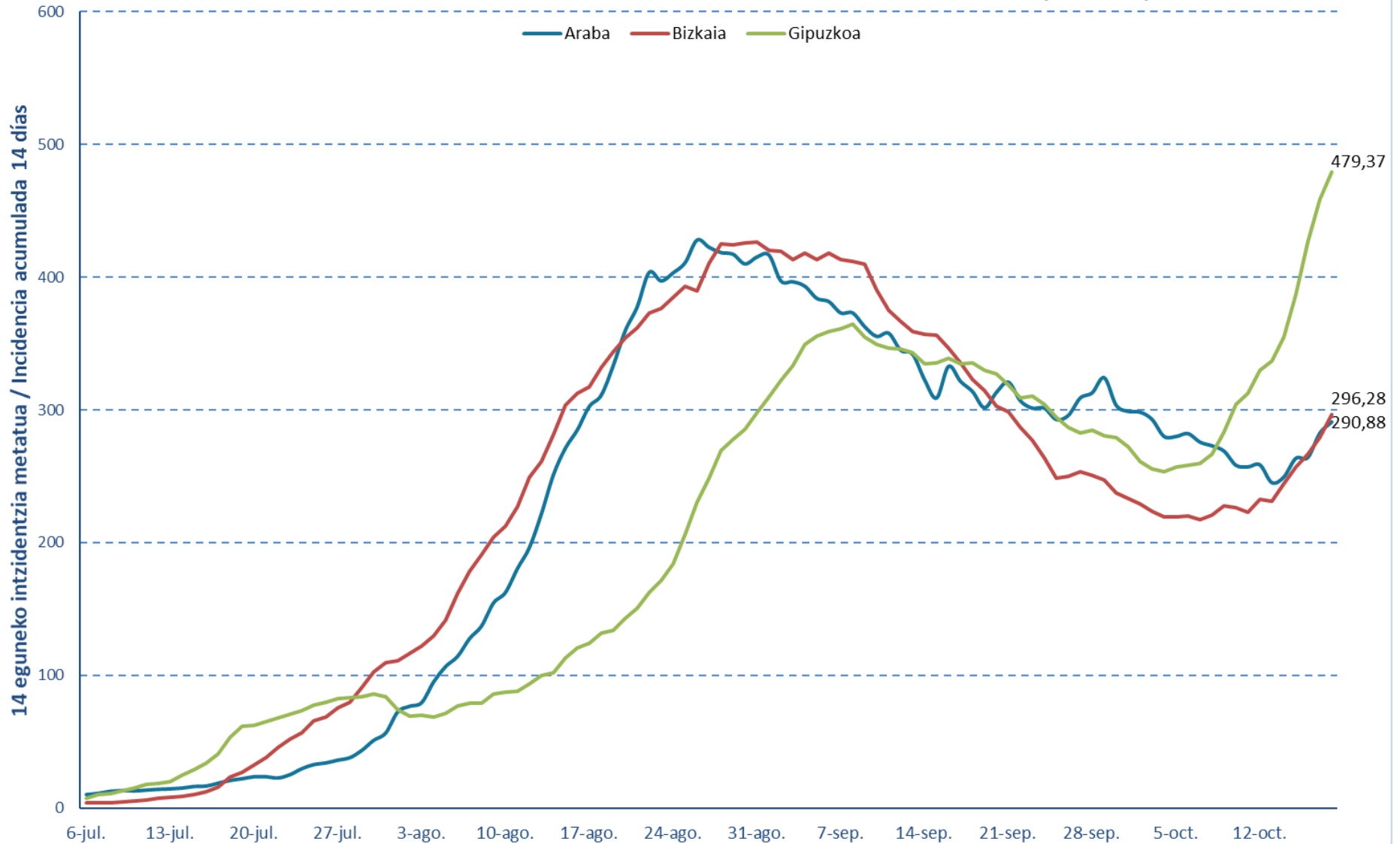
	<b>ZIUn ospitaleratuak Osakidetzan/ Ingresados en UCI en Osakidetza</b>	<b>Ospitaleratze berriak Osakidetzan/ Nuevos ingresos en planta en Osakidetza</b>	<b>Osakidetzan ospitaleratuta daudenak / Ingresados en planta en Osakidetza</b>
05/10	56	33	240
06/10	51	31	238
07/10	48	29	238
08/10	52	37	237
09/10	45	40	236
10/10	47	16	238
11/10	47	22	255
12/10	52	16	260
13/10	50	33	263
14/10	51	35	273
15/10	50	40	264
16/10	51	58	271
17/10	52	36	285
18/10	55	33	300



14 eguneko 100.000 biztanleko intzidentzia metatua Euskadin (PCR testak) /  
Incidencia acumulada 14 días en Euskadi x 100.000 habitantes (test PCR)



14 eguneko 100.000 biztanleko intzidentzia metatua Lurralde Historiko bakoitzean (PCR testak) /  
Incidencia acumulada 14 días en cada Territorio Histórico x 100.000 habitantes (test PCR)







**PCR POSITIBO BERRIAK EUSKADIKO UDALERRIETAN /  
NUEVOS POSITIVOS PCR EN LOS MUNICIPIOS DE EUSKADI**

Alfabetoz ordenatuta./ Ordenado alfabéticamente.

UDALERRIA / MUNICIPIO	12/10	13/10	14/10	15/10	16/10	17/10	18/10	Tasa**	I(D)/I(D-7)**
Agurain/Salvatierra	2	0	1	2	3	0	1	377,64	1,67
Alegría-Dulantzi	0	2	0	2	1	1	0	292,68	1,50
Amurrio	1	0	0	0	3	0	1	57,59	1,50
Añana	0	0	0	0	0	0	0	0,00	-
Aramaio	0	1	0	0	0	1	0	199,20	3,00
Armiñón	0	0	0	0	0	0	0	0,00	-
Arraia-Maeztu	0	0	0	0	0	1	0	136,61	-
Arratzua-Ubarrundia	0	0	0	1	0	0	0	96,81	1,00
Artziniega	0	0	0	0	0	0	0	0,00	0,00
Asparrena	0	0	0	0	0	0	0	0,00	-
Ayala/Aiara	0	0	0	0	1	1	0	68,94	-
Baños de Ebro/Mañueta	0	0	0	0	0	0	0	0,00	-
Barrundia	0	0	2	0	1	0	1	634,92	3,00
Berantevilla	0	1	0	0	0	0	0	614,75	1,50
Bernedo	0	0	0	0	0	0	0	0,00	-
Campezo/Kanpezu	0	0	0	0	0	0	0	0,00	-
Elburgo/Burgelu	0	0	0	0	0	1	0	318,98	1,00
Elciego	0	0	1	1	0	0	0	385,36	2,00
Elvillar/Bilar	0	0	0	0	0	1	0	281,69	-
Erriberagoitia/Ribera Alta	0	0	0	0	0	0	0	128,21	0,67
Harana/Valle de Arana	0	0	0	0	0	0	0	0,00	-
Iruña Oka/Iruña de Oca	0	0	1	1	0	0	1	170,75	1,50
Iruraiz-Gauna	0	0	0	0	0	0	0	0,00	-
Kripan	0	0	0	0	0	0	0	0,00	-
Kuartango	0	0	0	1	0	1	0	557,10	-
Labastida/Bastida	3	0	3	1	0	1	1	1340,48	1,67
Lagrán	0	0	0	0	0	0	0	0,00	-
Laguardia	0	0	0	0	0	0	0	0,00	0,00
Lanciego/Lantziego	0	0	1	0	0	0	0	138,12	1,00
Lantarón	0	0	0	0	0	1	0	424,63	0,44
Lapuebla de Labarca	1	0	0	1	1	1	0	907,03	2,00
Laudio/Llodio	0	3	3	2	2	2	2	141,73	1,86
Legutio	0	0	0	1	0	0	0	55,71	-
Leza	0	0	0	0	0	0	0	921,66	0,67
Moreda de Álava/Moreda Araba	0	0	0	0	0	0	0	0,00	0,00
Navaridas	0	0	0	0	0	2	0	1456,31	1,50
Okondo	0	0	0	0	0	0	0	83,06	0,50

Oyón-Oion	1	0	0	0	2	0	0	257,36	1,50
Peñacerrada-Urizaharra	0	0	0	0	0	0	0	0,00	-
Ribera Baja/Erribera Beitia	0	1	0	4	1	1	1	1435,41	3,00
Samaniego	0	0	0	0	0	0	0	0,00	-
San Millán/Donemiliaga	0	0	0	0	0	0	0	135,69	1,00
Urkabustaiz	0	2	3	3	2	3	1	1324,04	2,38
Valdegovía/Gaubea	1	0	0	0	0	0	0	93,55	1,00
Villabuena de Álava/Eskuernaga	0	0	0	0	0	0	0	0,00	-
Vitoria-Gasteiz	35	29	62	95	67	81	50	311,60	1,10
Yécora/Iekora	0	0	0	0	0	0	0	0,00	-
Zalduondo	0	0	0	0	0	0	0	0,00	-
Zambrana	0	0	0	0	0	0	0	458,72	1,00
Zigoitia	0	0	0	0	0	0	0	233,64	0,44
Zuia	0	0	0	1	0	1	0	211,42	0,22
<b>ARABA</b>	<b>44</b>	<b>39</b>	<b>77</b>	<b>116</b>	<b>84</b>	<b>100</b>	<b>59</b>	<b>290,88</b>	<b>1,13</b>

Abadiño	9	5	2	2	4	1	8	597,79	2,88
Abanto y Ciérvana-Abanto Zierbena	0	1	3	2	4	1	11	327,14	1,94
Ajangiz	1	0	0	0	0	0	1	883,00	1,33
Alonsotegi	0	0	0	0	0	1	0	175,32	1,00
Amorebieta-Etxano	7	0	8	6	10	3	8	345,21	1,25
Amoroto	0	0	0	0	0	0	0	0,00	-
Arakaldo	0	0	0	0	0	0	0	0,00	-
Arantzazu	0	0	0	0	0	0	0	0,00	0,00
Areatza	0	0	0	1	0	0	0	164,61	1,00
Arrankudiaga	0	0	0	0	0	0	0	0,00	0,00
Arratzu	0	0	0	0	0	1	0	240,96	-
Arrieta	0	0	0	0	0	0	0	0,00	-
Arrigorriaga	2	2	3	3	3	1	4	277,73	1,83
Artea	0	0	0	0	0	0	0	0,00	-
Artzentales	0	1	0	0	0	0	0	144,51	-
Atxondo	0	0	4	2	2	0	1	777,93	3,67
Aulesti	0	1	0	1	0	0	0	451,13	3,00
Bakio	0	0	0	1	0	1	4	265,25	2,33
Balmaseda	6	0	0	0	0	0	1	171,17	0,65
Barakaldo	20	25	27	24	24	24	13	271,07	1,18
Barrika	0	0	0	0	0	0	0	0,00	-
Basauri	5	8	5	7	11	5	7	198,96	1,25
Bedia	0	0	0	0	0	0	0	0,00	-
Berango	2	1	2	3	1	1	1	318,12	1,77
Bermeo	0	2	2	1	3	2	2	94,79	1,23
Berriatua	0	4	0	5	4	2	0	1678,66	3,00
Berriz	3	3	6	5	3	2	3	1191,24	0,84

Bilbao	53	34	85	99	97	68	112	283,90	1,30
Busturia	0	0	0	0	0	0	0	0,00	-
Derio	1	2	2	1	2	0	1	247,22	1,60
Dima	2	0	1	3	2	0	0	628,93	9,00
Durango	18	4	19	21	22	26	8	642,07	1,45
Ea	0	0	0	0	0	0	0	0,00	-
Elantxobe	0	0	0	0	0	1	0	276,24	0,17
Elorrio	6	2	7	2	5	4	1	537,56	2,00
Erandio	5	7	4	4	3	9	16	321,03	1,53
Ereño	0	0	0	0	0	0	1	378,79	-
Ermua	12	1	5	10	6	21	1	592,31	1,94
Errigoiti	0	0	0	0	0	0	0	0,00	-
Etxebarri	1	2	3	3	6	2	1	194,04	1,69
Ettxebarria	0	1	3	2	4	1	0	1997,34	2,50
Forua	0	0	0	0	0	0	0	0,00	-
Fruiz	0	0	0	0	0	0	0	0,00	-
Galdakao	6	5	6	6	20	5	11	319,85	1,62
Galdames	3	0	0	0	0	0	0	598,09	2,50
Gamiz-Fika	0	0	0	0	0	1	0	72,78	-
Garai	1	0	0	0	0	0	0	308,64	-
Gatika	0	0	0	1	0	0	1	303,40	1,25
Gautegiz Arteaga	0	0	0	0	0	0	0	0,00	0,00
Gernika-Lumo	2	0	1	0	2	2	0	131,54	0,92
Getxo	9	15	22	12	15	22	22	216,64	1,55
Gizaburuaga	0	0	0	0	0	0	0	0,00	-
Gordexola	0	0	0	0	0	0	0	58,00	0,50
Gorliz	1	0	0	0	0	0	0	154,51	0,47
Güeñes	4	0	3	2	0	1	2	380,87	1,47
Ibarrangelu	0	0	0	0	0	0	0	0,00	-
Igorre	0	1	0	1	0	0	1	168,15	1,00
Ispaster	0	0	0	0	0	0	0	134,95	1,00
Iurreta	0	0	1	1	0	0	1	352,40	0,72
Izurtza	0	0	0	2	0	0	0	1038,06	3,00
Karrantza Harana/Valle de Carranza	1	0	0	0	0	0	0	35,64	1,00
Kortezubi	0	0	0	0	0	0	0	0,00	-
Lanestosa	0	0	0	0	0	0	0	0,00	-
Larrabetzu	0	2	2	0	0	0	0	487,09	1,25
Laukiz	0	0	0	0	0	1	1	257,51	1,50
Leioa	6	4	7	11	5	4	7	250,10	0,99
Lekeitio	6	3	1	3	2	2	2	496,83	1,24
Lemoa	0	0	2	0	3	0	2	193,91	-
Lemoiz	1	0	0	1	0	0	0	323,10	1,00
Lezama	0	0	0	0	1	0	1	83,93	-

Loiu	0	1	0	0	0	1	0	297,24	1,40
Mallabia	1	0	1	0	3	1	1	766,61	4,50
Mañaria	0	0	0	0	0	0	0	193,80	0,33
Markina-Xemein	2	7	4	14	12	3	3	1591,46	1,88
Maruri-Jatabe	0	0	0	0	0	0	0	0,00	-
Mendata	0	0	0	0	0	0	0	0,00	-
Mendexa	0	0	0	1	0	0	0	412,37	2,00
Meñaka	0	0	0	0	0	0	1	140,25	-
Morga	0	0	0	0	0	0	0	0,00	-
Mundaka	0	0	0	0	0	0	0	0,00	0,00
Mungia	2	2	6	3	0	7	9	242,09	1,35
Munitibar-Arbatzegi Gerrikaitz	0	0	0	1	0	0	0	437,64	2,00
Murueta	1	0	0	0	0	0	0	328,95	-
Muskiz	1	2	2	2	2	2	0	402,36	0,94
Muxika	1	0	2	1	1	0	1	674,76	2,00
Nabarniz	0	0	0	0	0	0	0	0,00	-
Ondarroa	0	0	4	4	3	2	0	186,26	3,20
Orozko	0	0	0	0	0	3	0	114,81	-
Ortuella	1	0	0	0	0	10	0	203,59	1,42
Otxandio	1	0	0	1	0	0	0	149,59	0,50
Plentzia	0	0	3	1	0	1	0	252,12	1,22
Portugalete	13	4	8	17	6	8	12	305,25	1,07
Santurtzi	19	5	4	9	12	14	8	295,47	1,17
Sestao	7	12	6	7	4	7	7	324,17	1,19
Sondika	3	0	2	6	0	1	0	311,87	7,00
Sopela	2	0	5	6	5	3	6	332,12	1,05
Sopuerta	2	4	1	0	2	3	0	567,26	7,00
Sukarrieta	0	0	0	0	0	0	0	0,00	-
Trucios-Turtzioz	0	0	0	0	0	0	0	0,00	-
Ubide	0	0	0	0	0	0	0	0,00	-
Ugao-Miraballes	0	0	0	0	0	0	0	24,31	1,00
Urduliz	0	2	2	0	1	1	0	186,31	1,60
Urduña/Orduña	0	0	0	0	0	0	3	116,99	1,67
Valle de Trápaga-Trapagaran	0	4	0	5	1	11	4	303,16	1,71
Zaldibar	0	0	2	1	2	5	1	523,56	1,60
Zalla	5	0	1	0	0	2	1	237,02	0,91
Zamudio	0	0	0	2	0	0	0	91,63	0,60
Zaratamo	1	0	0	0	0	0	0	61,31	1,00
Zeanuri	0	0	0	0	0	0	0	0,00	0,00
Zeberio	0	0	0	0	0	0	0	93,90	1,00
Zierbena	0	0	2	0	0	1	0	200,94	-
Ziortza-Bolibar	0	0	0	0	0	1	0	221,73	-
<b>BIZKAIA</b>	<b>255</b>	<b>179</b>	<b>291</b>	<b>329</b>	<b>318</b>	<b>302</b>	<b>313</b>	<b>296,28</b>	<b>1,33</b>

Abaltzisketa	1	1	0	0	0	0	0	609,76	0,67
Aduna	0	0	0	0	1	0	0	416,67	2,00
Aia	0	1	0	2	0	0	0	150,15	-
Aizarnazabal	0	0	0	0	0	0	0	0,00	-
Alegia	0	1	3	0	2	3	1	970,87	1,89
Albiztur	0	0	0	0	0	1	1	675,68	-
Alkiza	0	0	0	0	0	0	0	289,02	1,00
Altzaga	0	0	0	0	0	0	0	0,00	-
Altzo	0	0	0	0	0	0	0	0,00	0,00
Amezketza	1	1	2	1	1	1	0	1653,80	1,00
Andoain	1	11	11	6	11	10	5	495,15	2,85
Anoeta	0	3	4	0	3	5	1	1326,13	2,25
Antzuola	6	0	5	5	7	2	1	1999,09	2,10
Arama	0	0	0	1	0	0	0	990,10	2,00
Aretxabaleta	0	0	2	0	0	3	1	169,06	1,09
Arrasate/Mondragón	1	6	4	4	6	13	6	308,28	1,15
Asteasu	0	0	0	1	4	0	0	387,10	3,00
Astigarraga	1	3	3	10	1	7	2	695,79	1,72
Ataun	1	0	0	0	0	0	0	171,92	1,50
Azkoitia	11	10	1	7	17	1	10	1101,01	1,21
Azpeitia	18	15	7	27	12	20	14	1142,48	1,77
Baliarrain	0	0	0	0	0	0	0	0,00	0,00
Beasain	28	8	8	15	42	10	13	1102,44	3,50
Beizama	0	0	0	0	0	0	0	0,00	-
Belauntza	0	0	0	0	0	0	0	0,00	-
Berastegi	0	0	0	0	0	1	0	189,93	2,00
Bergara	1	1	5	10	0	5	4	339,91	1,06
Berrobi	1	0	0	1	0	0	0	652,53	0,67
Bidania-Goiatz	0	0	0	0	0	0	0	179,53	0,33
Deba	1	4	3	1	5	1	6	642,79	1,75
Donostia / San Sebastián	33	24	82	64	77	69	52	357,28	1,37
Eibar	6	5	9	16	16	13	14	506,50	1,82
Elduain	0	0	0	0	0	0	0	0,00	0,00
Elgeta	1	0	0	0	0	0	0	263,39	1,50
Elgoibar	6	2	2	15	10	4	15	673,28	1,90
Errenteria	4	10	18	14	14	11	18	386,14	1,24
Errezil	2	1	0	3	0	1	6	2707,01	2,83
Eskoriatza	0	0	1	1	0	0	0	270,60	1,22
Ezkio-Itsaso	0	0	1	0	1	0	0	310,56	-
Gabiria	0	0	0	0	0	0	0	0,00	-
Gaintza	0	0	0	0	0	1	0	1680,67	2,00
Gaztelu	0	0	0	0	0	0	0	0,00	-
Getaria	1	0	0	0	1	2	0	175,69	5,00

Hernani	3	6	7	19	14	8	10	494,68	2,11
Hernalde	0	0	0	0	1	0	0	327,87	-
Hondarribia	6	1	2	4	5	4	4	247,98	0,98
Ibarra	0	1	2	0	1	3	2	469,70	0,67
Idiazabal	2	0	1	1	4	0	1	376,88	-
Ikaztegieta	1	0	0	0	1	0	1	790,51	2,00
Irun	19	13	22	12	30	13	12	347,25	1,44
Irura	1	0	3	0	0	0	0	276,09	1,00
Itsasondo	0	0	0	0	1	1	0	417,83	1,50
Larraul	0	0	0	0	0	0	0	0,00	-
Lasarte-Oria	7	4	12	7	8	2	4	409,03	1,35
Lazkao	3	0	3	2	4	0	2	468,55	1,30
Leaburu	0	0	0	0	0	0	0	275,48	0,50
Legazpi	2	0	2	2	8	1	2	438,91	1,23
Legorreta	1	1	0	1	0	1	1	873,07	1,08
Leintz Gatzaga	0	0	0	0	0	0	0	0,00	-
Lezo	3	1	3	2	7	2	2	475,25	1,71
Lizartza	0	0	0	0	0	1	0	309,12	2,00
Mendaro	1	0	0	1	6	1	0	981,77	1,62
Mutiloa	0	0	0	1	0	0	0	400,00	-
Mutriku	1	2	2	5	2	2	2	431,20	1,92
Oiartzun	1	1	4	7	8	1	3	328,47	1,70
Olaberria	0	0	2	0	0	0	1	437,64	4,00
Oñati	7	2	8	16	2	7	3	528,40	2,40
Ordizia	14	11	8	5	21	10	16	1103,31	3,06
Orendain	0	0	0	0	0	0	0	0,00	-
Orexa	0	0	0	0	0	0	0	0,00	-
Orio	1	0	1	0	0	0	1	148,49	0,56
Ormaiztegi	0	0	0	0	0	1	0	77,22	0,50
Pasaia	1	1	5	17	10	13	6	544,55	1,44
Segura	1	0	1	2	1	1	1	787,92	2,40
Soraluze-Placencia de las Armas	1	1	3	3	8	6	2	660,40	1,73
Tolosa	3	6	12	12	7	16	2	653,87	1,12
Urnieta	1	1	4	8	5	13	3	743,13	1,48
Urretxu	3	3	2	4	3	2	4	485,15	1,83
Usurbil	2	1	1	1	4	1	2	237,42	1,07
Villabona	0	1	2	3	2	3	0	355,57	1,11
Zaldibia	3	11	1	2	5	1	2	2085,89	3,78
Zarautz	5	0	2	2	4	4	5	184,54	1,00
Zegama	2	5	1	3	3	2	0	3394,26	1,41
Zerain	0	0	0	0	0	0	0	375,94	1,00
Zestoa	2	0	2	4	6	5	3	652,23	2,78
Zizurkil	0	0	1	3	0	2	1	297,13	1,50

Zumaia	0	1	9	11	10	20	3	712,47	3,33
Zumarraga	2	5	4	6	9	2	4	645,03	1,37
<b>GIPUZKOA</b>	<b>224</b>	<b>186</b>	<b>303</b>	<b>370</b>	<b>431</b>	<b>333</b>	<b>275</b>	<b>479,37</b>	<b>1,53</b>
<b>OTROS</b>	<b>6</b>	<b>6</b>	<b>8</b>	<b>13</b>	<b>8</b>	<b>7</b>	<b>10</b>		

\*14 eguneko tasa 100.000 biztanleko/ Tasa de 14 días por 100.000 habitantes.

\*\* Inzidentzia tasen arrazoiak **-I(D)/I(D-7)-** gaurko 14 eguneko inzidentzia metatuaren tasa duela astebeteko 14 eguneko inzidentzia metatuaren tasarekin konparatzen du. Tasen arrazoiaren balioa 1en azpitik dagoenean inzidentzia tasak behera egin duela esan nahi du. Duela astebeteko inzidentzia tasa zero den kasuetan “-” agertzen da. / La razón de tasas de incidencia **-I(D)/I(D-7)-** compara la tasa de incidencia acumulada en 14 días a fecha de hoy, con la tasa de incidencia acumulada en 14 días de hace una semana. En caso de que el valor de la ratio sea un valor por debajo de 1, significa que la incidencia ha disminuido. Cuando la tasa de incidencia de hace una semana es cero se indica con “-”.

+ Semaforoa 14 eguneko inzidentzia tasaren arabera 5.000 biztanletik gorako udalerrietan: berdez < 60, horiz 60-299, laranja 300-499 eta gorri >=500. / Semaforo según la tasa de incidencia acumulada en 14 días en los municipios de más de 5.000 habitantes: en verde <60, en amarillo 60-299, en naranja 300-499 y en rojo >= 500.

**PCR POSITIBO BERRIAK EUSKADIKO OSASUN EREMUETAN /  
NUEVOS POSITIVOS PCR EN LAS ZONAS DE SALUD DE EUSKADI**

Alfabetoz ordenatuta./ Ordenado alfabéticamente.

OSASUN-EREMUAK/ZONAS DE SALUD	12/10	13/10	14/10	15/10	16/10	17/10	18/10	Tasa**	I(D)/I(D-7)**
Abetxuko	0	0	0	1	1	0	1	156,21	1,20
Aranbizkarra I	3	0	2	6	8	8	1	278,22	1,35
Aranbizkarra II	2	0	2	1	2	3	4	281,67	0,80
Casco Viejo (Vitoria)	1	0	4	3	2	4	1	224,88	0,80
Gazalbide Txagorritxu	3	2	5	6	1	3	0	242,80	1,15
La Habana	1	2	2	11	1	7	2	357,26	1,48
Lakua - Arriaga	2	0	2	6	4	2	6	271,13	1,02
Lakuabizkarra	4	5	11	11	6	12	4	328,47	1,12
Llanada Alavesa	2	2	2	4	5	2	2	299,50	1,57
Montaña alavesa	0	0	0	0	0	1	0	45,75	-
Norte-Villarreal	1	0	0	1	0	1	0	94,05	0,67
Norte-Zuya	0	2	3	6	2	5	1	547,45	0,88
Olaguibel	1	2	11	7	7	6	4	240,86	0,77
Olarizu	2	3	4	1	4	10	2	258,70	1,56
Salburua	3	1	2	3	4	2	3	293,74	0,80
San Martín	4	2	7	11	4	8	3	240,67	0,99
Sansomendi	7	6	1	6	7	4	7	613,23	1,21
Valles Alaveses I	1	0	1	1	0	1	1	194,72	0,69
Valles Alaveses II	0	1	0	4	1	1	1	629,19	1,67
Zabalgana	1	3	5	15	9	6	4	323,61	1,51
Zaramaga	1	3	5	9	5	6	8	313,13	3,21
<b>OSI ARABA</b>	<b>39</b>	<b>34</b>	<b>69</b>	<b>113</b>	<b>73</b>	<b>92</b>	<b>55</b>	<b>289,48</b>	<b>1,10</b>
Rioja	5	0	5	4	3	5	1	440,97	1,55
<b>OSI ARABAKO ERRIOXA</b>	<b>5</b>	<b>0</b>	<b>5</b>	<b>4</b>	<b>3</b>	<b>5</b>	<b>1</b>	<b>440,97</b>	<b>1,55</b>
Desierto / Urban	1	2	1	2	2	1	0	229,21	0,81
La Paz	7	6	11	3	3	2	4	303,48	1,16
Lutxana	1	2	1	1	1	0	1	136,52	0,83
Rontegi	5	3	3	6	6	1	4	413,33	1,42
San Vicente	2	5	1	6	4	4	1	194,61	1,30
Sestao Kueto	2	1	3	0	1	2	3	214,15	0,92
Sestao Markonzaga	5	10	2	8	3	5	4	364,53	1,27
Zaballa C.S.	2	2	2	2	4	5	0	228,59	1,03
Zuazo	2	4	7	3	3	11	3	265,84	1,33
<b>OSI BARAKALDO SESTAO</b>	<b>27</b>	<b>35</b>	<b>31</b>	<b>31</b>	<b>27</b>	<b>31</b>	<b>20</b>	<b>269,86</b>	<b>1,17</b>
Abadiño-Elorrio-Berriz	17	10	21	12	16	11	14	682,34	1,46
Aiala	1	0	0	0	4	1	4	68,08	1,86
Amorebieta	7	0	8	6	9	3	7	323,02	1,19
Arratia	2	1	3	4	5	0	3	167,43	1,77
Arrigorriaga	1	0	1	2	1	1	0	100,54	1,00



Basauri-Ariz	0	2	2	5	10	5	3	179,67	1,04
Basauri-Kareaga	5	6	2	2	1	0	4	208,71	1,68
Bermeo	0	2	2	1	3	2	2	88,82	1,13
Durango	19	4	19	24	23	25	10	595,49	1,36
Etxebarri	1	2	3	3	7	2	2	213,64	1,92
Galdakao	6	7	8	6	20	5	11	325,06	1,58
Gernika	3	0	1	1	2	2	1	142,09	1,00
Gernikaldea	2	0	2	1	1	2	2	213,76	1,14
Lekeitio	6	3	1	5	2	2	2	407,35	1,24
Llodio	0	3	3	2	2	5	2	134,36	1,82
Markina - Xemein	2	9	7	16	16	5	3	1541,31	1,92
Ondarroa	0	3	4	9	6	4	0	321,58	3,88
<b>OSI BARRUALDE-GALDAKAO</b>	<b>72</b>	<b>52</b>	<b>87</b>	<b>99</b>	<b>128</b>	<b>75</b>	<b>70</b>	<b>312,32</b>	<b>1,44</b>
Basurto	1	1	6	6	4	3	9	242,04	1,46
Begoña	2	0	3	6	3	6	2	286,44	1,13
Bolueta	0	1	0	0	2	1	1	228,81	0,71
Bombero Etxaniz	13	4	12	9	10	7	14	320,91	1,35
Casco Viejo (Bilbao)	0	0	5	5	4	3	5	305,30	1,48
Deusto	4	2	7	10	6	0	3	247,07	1,21
Gazteleku	3	5	2	4	13	11	10	336,60	1,45
Indautxu	3	1	8	6	1	3	6	281,49	1,19
Javier Sáenz de Buruaga	5	2	1	5	5	4	1	264,17	1,62
Karmelo	1	2	4	3	2	0	3	232,44	1,47
La Peña	2	2	4	5	2	2	4	342,00	2,19
Mina del Morro	2	0	7	0	4	1	7	234,93	1,24
Miribilla-La Merced	0	0	2	6	5	4	4	236,31	1,10
Otxarkoaga	2	0	1	3	0	2	2	132,83	1,36
Rekalde	9	6	7	10	7	0	20	390,47	1,51
San Adrián	0	3	1	1	4	4	4	248,88	1,47
San Ignacio	3	0	7	4	5	2	8	225,15	1,14
Santutxu-Solokoetxe	3	3	3	7	6	1	2	238,21	1,18
Txurdinaga	3	1	0	3	2	1	4	196,93	1,26
Zorroza	0	2	4	0	3	10	1	266,25	1,70
Zurbaran	0	2	2	7	4	3	4	273,64	1,71
<b>OSI BILBAO-BASURTO</b>	<b>56</b>	<b>37</b>	<b>86</b>	<b>100</b>	<b>92</b>	<b>68</b>	<b>114</b>	<b>271,98</b>	<b>1,34</b>
Abanto-Muskiz	1	3	6	4	6	3	11	355,71	1,36
Balmaseda	7	1	0	0	0	0	1	128,04	0,71
Buenavista	7	1	2	12	3	3	8	414,75	1,53
Güeñes	4	0	3	2	0	1	2	316,80	1,37
Ortuella	0	1	1	0	0	10	0	223,82	1,46
Portugalete - Centro	3	2	5	6	6	1	2	339,95	1,14
Portugalete-Repelega	4	2	1	1	0	4	4	228,30	0,75
Santurtzi-Centro-Mamariga	5	1	3	7	5	7	3	305,14	1,14

Santurtzi Kabiezes	13	4	3	1	4	8	3	265,15	1,21
Trapagaran	0	3	0	5	1	11	4	283,07	1,70
Zalla	10	4	1	0	2	4	1	315,97	1,48
<b>OSI EZKERRALDEA ENKARTERRI CRUCES</b>	<b>54</b>	<b>22</b>	<b>25</b>	<b>38</b>	<b>27</b>	<b>52</b>	<b>39</b>	<b>289,93</b>	<b>1,20</b>
Alango	2	2	5	5	1	7	3	254,32	1,19
Algorta	3	7	7	6	5	12	10	199,23	1,43
Astrabudua	3	2	1	0	1	1	3	170,91	1,20
Erandio	1	5	3	4	1	8	13	408,48	1,61
Gorliz - Plentzia	2	0	2	2	0	1	0	190,18	0,72
Las Arenas	5	7	11	1	11	3	13	194,67	2,03
Leioa	4	2	6	11	3	4	4	251,37	0,94
Mungia	1	1	6	5	0	10	16	211,36	1,43
Sopela	4	5	9	9	7	5	6	294,96	1,29
Txorierrri	4	3	3	9	3	3	2	221,57	2,00
<b>OSI URIBE</b>	<b>29</b>	<b>34</b>	<b>53</b>	<b>52</b>	<b>32</b>	<b>54</b>	<b>70</b>	<b>235,43</b>	<b>1,33</b>
Arrasate	1	6	4	4	6	13	6	278,56	1,13
Bergara	8	1	10	15	7	7	5	533,17	1,39
Oñati	7	2	8	15	2	7	3	490,28	2,52
Valle de Leniz	0	0	3	1	0	3	1	201,49	1,15
<b>OSI ALTO DEBA</b>	<b>16</b>	<b>9</b>	<b>25</b>	<b>35</b>	<b>15</b>	<b>30</b>	<b>15</b>	<b>372,56</b>	<b>1,42</b>
Dumboa	9	3	10	6	10	5	7	284,86	1,62
Hondarribia	6	1	3	4	5	4	3	234,69	0,98
Irun - Centro	10	9	12	8	20	9	5	325,07	1,40
<b>OSI BIDASOA</b>	<b>25</b>	<b>13</b>	<b>25</b>	<b>18</b>	<b>35</b>	<b>18</b>	<b>15</b>	<b>292,35</b>	<b>1,37</b>
Deba	2	6	5	6	7	3	8	550,99	1,79
Eibar	4	2	5	8	12	5	11	454,64	1,68
Elgoibar	8	3	5	19	24	11	17	697,69	1,76
Ermua	13	1	7	10	10	24	4	637,68	2,16
Torrekua	2	3	4	8	3	8	1	430,50	2,21
<b>OSI DEBABARRENA</b>	<b>29</b>	<b>15</b>	<b>26</b>	<b>51</b>	<b>56</b>	<b>51</b>	<b>41</b>	<b>565,62</b>	<b>1,87</b>
Alza-Roteta	6	3	3	12	5	6	6	320,38	1,50
Amara Berri	1	7	9	8	18	6	11	276,10	1,47
Amara Centro	2	3	11	2	6	3	1	307,64	1,28
Beraun - Erretereria	0	3	7	1	9	3	7	412,55	1,50
Bidebieta	3	0	5	2	2	8	1	510,98	1,28
Egia	0	1	5	9	5	7	3	287,82	2,05
Gros	4	4	12	12	13	15	15	389,24	1,22
Hernani - Urnieta - Astigarraga	5	10	14	36	19	28	14	542,12	1,75
Intxaurreondo	9	1	17	3	5	4	6	512,11	2,36
Iztietia - Erretereria	4	7	10	13	5	8	12	348,66	1,10
Lasarte - Usurbil	9	6	13	9	12	3	7	362,10	1,30
Lezo-San Juan	3	2	4	2	9	5	2	444,91	1,65
Loiola	0	2	0	2	1	3	2	196,44	1,17

Oiartzun	1	1	4	7	8	1	3	313,24	1,83
Ondarreta	7	4	15	10	15	6	7	321,35	1,26
Parte Vieja	1	1	4	3	6	7	2	326,11	1,15
Pasai Antxo	0	0	5	13	6	7	2	810,37	1,41
Pasajes San Pedro	1	0	3	6	5	6	4	424,05	1,32
Zarautz – Orio - Aia	6	1	4	4	4	4	6	173,25	0,95
Zumaia - Zestoa - Getaria	3	1	11	14	17	27	6	563,65	3,30
<b>OSI DONOSTIALDEA</b>	<b>65</b>	<b>57</b>	<b>156</b>	<b>168</b>	<b>170</b>	<b>157</b>	<b>117</b>	<b>368,77</b>	<b>1,45</b>
Azkoitia	11	10	1	8	17	1	10	1113,34	1,22
Azpeitia	20	16	7	29	12	21	20	1134,05	1,80
Beasain	35	15	12	22	50	14	16	1060,35	2,58
Lazkao	4	0	5	3	5	0	3	410,94	1,52
Legazpi	1	0	2	2	6	1	2	377,62	1,18
Ordizia	14	20	8	8	28	13	17	997,03	3,13
Zumarraga	5	8	7	10	10	4	8	511,08	1,46
<b>OSI GOIERRI-ALTO UROLA</b>	<b>90</b>	<b>69</b>	<b>42</b>	<b>82</b>	<b>128</b>	<b>54</b>	<b>76</b>	<b>855,46</b>	<b>1,85</b>
Alegia	4	4	5	2	4	7	4	840,21	1,14
Andoain	1	12	11	5	11	10	5	485,69	2,78
Ibarra	1	1	2	1	1	5	2	344,30	0,71
Tolosa	3	7	12	12	7	15	2	626,20	1,08
Villabona	1	4	10	7	11	10	2	445,25	1,58
<b>OSI TOLOSALDEA</b>	<b>10</b>	<b>28</b>	<b>40</b>	<b>27</b>	<b>34</b>	<b>47</b>	<b>15</b>	<b>538,59</b>	<b>1,29</b>
<b>Otros</b>	<b>12</b>	<b>5</b>	<b>9</b>	<b>10</b>	<b>21</b>	<b>8</b>	<b>9</b>		

\*14 eguneko tasa 100.000 biztanleko/ Tasa de 14 días por 100.000 habitantes.

\*\* Inzidentzia tasen arrazoiak  $-I(D)/I(D-7)$ - gaurko 14 eguneko inzidentzia metatuaren tasa duela astebeteko 14 eguneko inzidentzia metatuaren tasarekin konparatzen du. Tasen arrazoiaren balioa 1en azpitik dagoenean inzidentzia tasak behera egin duela esan nahi du. Duela astebeteko inzidentzia tasa zero den kasuetan “-“ agertzen da. / La razón de tasas de incidencia  $-I(D)/I(D-7)$ - compara la tasa de incidencia acumulada en 14 días a fecha de hoy, con la incidencia acumulada en 14 días de hace una semana. En caso de que el valor de la ratio sea un valor por debajo de 1, significa que la incidencia ha disminuido. Cuando la tasa de incidencia de hace una semana es cero se indica con “-“.

+ Semaforoa 14 eguneko inzidentzia tasaren arabera: berdez < 60, horiz 60-299, laranja 300-499 eta gorri >=500. / Semaforo según la tasa de incidencia acumulada en 14 días: en verde <60, en amarillo 60-299, en naranja 300-499 y en rojo >= 500.