

KORONABIRUSAREN EGOERA EPIDEMIOLOGIKOA EUSKADIN (COVID-19) SITUACIÓN EPIDEMIOLÓGICA DEL CORONAVIRUS (COVID-19) EN EUSKADI

-- RESULTADOS DE TESTS VALIDADOS DEL 23/10/2020 AL 25/10/2020--

Osasun Sailburuordetza / Viceconsejería de Salud
COVID Informazio Zerbitzua / Servicio de Información COVID

Email: covid-informazioa.osasuna@euskadi.eus

OPEN DATA:

Informe honetan argitaratzen diren datu guztiak hurrengo webgunean dituzue eskuragarri. / Todos los datos publicados en este informe están disponibles en la siguiente página web.

<https://opendata.euskadi.eus/catalogo/-/evolucion-del-coronavirus-covid-19-en-euskadi/>

TXOSTENEAN ORAIN ARTE ARAZTU EDO ZUZENDU DIREN AKATSAK ERRORES DEPURADOS O CORREGIDOS HASTA LA FECHA EN EL INFORME

Txosten honen informazioa etengabe berrikusten eta arazten ari da. Baliteke, gardentasunaren mesedetan, akats puntualen bat egotea, gerora zuzenduko dena.

La información de este informe está continuamente siendo revisada y depurada. En aras de la transparencia puede que haya algún error puntual que se corregirá posteriormente.

ARAZTU EDO ZUZENDU DIREN AKATSAK	ERRORES DEPURADOS O CORREGIDOS
Egunero desadostasun txikiak zuzentzen dira bizilekuaren eta testa eskatzen den lurralde historikoaren artean.	Cada día se corrigen pequeñas discrepancias entre el lugar de residencia y el territorio histórico desde donde se solicita el test.

KORONABIRUSAREN EGOERA EPIDEMIOLOGIKOA EUSKADIN (COVID-19) SITUACIÓN EPIDEMIOLÓGICA DEL CORONAVIRUS (COVID-19) EN EUSKADI

-- RESULTADOS DE TESTS VALIDADOS DEL 23/10/2020 AL 25/10/2020--

23/10/2020

Egindako test diagnostiko kopurua / Número de test diagnósticos realizados:	13.892
Ematza positibo kopurua / Número de resultados positivos:	1.210
Ematza positiboen ehunekoa / Porcentaje de test PCR positivos:	8,7%

KASU POSITIBO BERRIAK HERRIALDE HISTORIKOAREN ARABERA / NUEVOS CASOS POSITIVOS SEGÚN SU TERRITORIO HISTÓRICO

	Kasu positibo kopurua / Número de casos positivos	100.000 biztanleko 14 eguneko inzidentzia tasa metatua/ Tasa de incidencia acumulada en 14 días por 100.000 habitantes	Tasen arrazoia/ Razón de tasas I(D)/I(D-7)
Araba	137	337,23	1,28
Bizkaia	445	386,49	1,45
Gipuzkoa	613	678,89	1,59
Otros	15		
Euskadi	1.210	481,12	1,49

KASU POSITIBO BERRIAK ADIN-TARTEKA / NUEVOS CASOS POSITIVOS POR GRUPOS DE EDAD

	Kasu positibo kopurua / Número de casos positivos	100.000 biztanleko 14 eguneko inzidentzia tasa metatua/ Tasa de incidencia acumulada en 14 días por 100.000 habitantes	Tasen arrazoia/ Razón de tasas I(D)/I(D-7)
0-18	209	466,2	1,34
19-39	327	590,9	1,51
40-64	490	486,0	1,52
65-79	117	334,7	1,66
>=80	62	376,4	1,49

24/10/2020

Egindako test diagnostiko kopurua / Número de test diagnósticos realizados:	11.050
Ematza positibo kopurua / Número de resultados positivos:	1.012
Ematza positiboen ehunekoa / Porcentaje de test PCR positivos:	9,2%

**KASU POSITIBO BERRIAK HERRIALDE HISTORIKOAREN ARABERA /
NUEVOS CASOS POSITIVOS SEGÚN SU TERRITORIO HISTÓRICO**

	Kasu positibo kopurua / Número de casos positivos	100.000 biztanleko 14 eguneko inzidentzia tasa metatua/ Tasa de incidencia acumulada en 14 días por 100.000 habitantes	Tasen arrazoia/ Razón de tasas I(D)/I(D-7)
Araba	99	350,04	1,24
Bizkaia	449	403,38	1,45
Gipuzkoa	458	707,20	1,54
Otros	6		
Euskadi	1.012	500,68	1,46

**KASU POSITIBO BERRIAK ADIN-TARTEKA /
NUEVOS CASOS POSITIVOS POR GRUPOS DE EDAD**

	Kasu positibo kopurua / Número de casos positivos	100.000 biztanleko 14 eguneko inzidentzia tasa metatua/ Tasa de incidencia acumulada en 14 días por 100.000 habitantes	Tasen arrazoia/ Razón de tasas I(D)/I(D-7)
0-18	178	482,4	1,33
19-39	285	618,0	1,51
40-64	389	506,4	1,49
65-79	114	351,1	1,59
>=80	46	387,2	1,37

25/10/2020

Egindako test diagnostiko kopurua / Número de test diagnósticos realizados:	10.580
Eraitza positibo kopurua / Número de resultados positivos:	940
Eraitza positiboen ehunekoa / Porcentaje de test PCR positivos:	8,9%

**KASU POSITIBO BERRIAK HERRIALDE HISTORIKOAREN ARABERA /
NUEVOS CASOS POSITIVOS SEGÚN SU TERRITORIO HISTÓRICO**

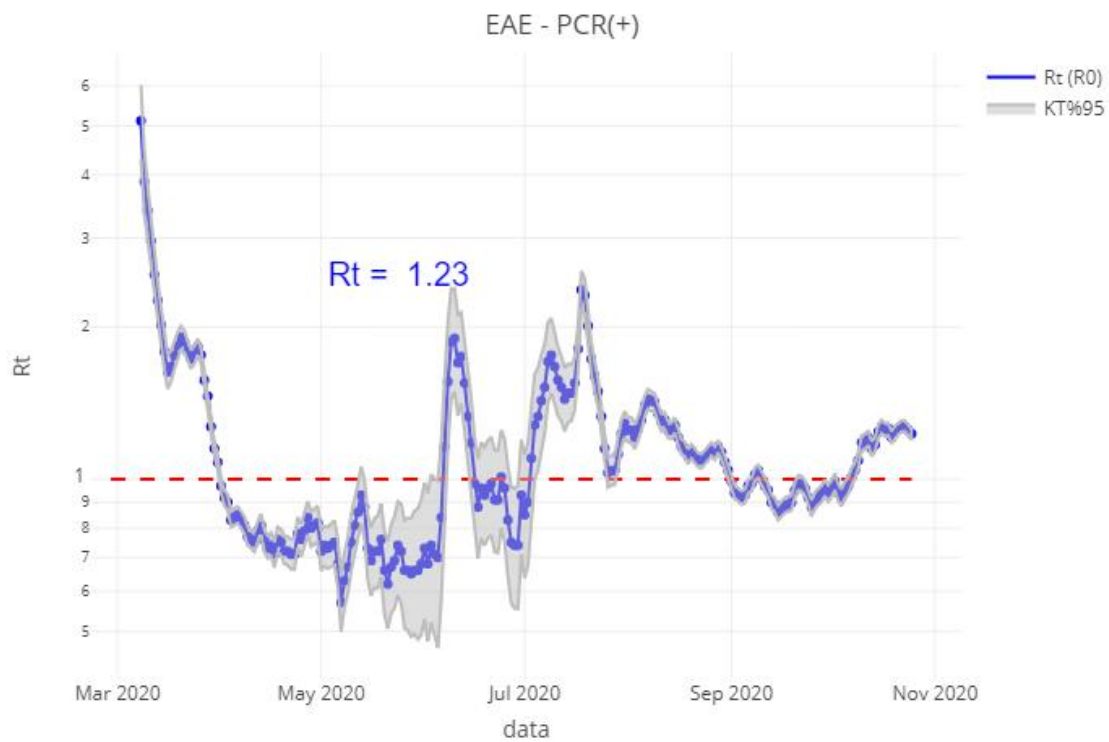
	Kasu positibo kopurua / Número de casos positivos	100.000 biztanleko 14 eguneko inzidentzia tasa metatua/ Tasa de incidencia acumulada en 14 días por 100.000 habitantes	Tasen arrazoia/ Razón de tasas I(D)/I(D-7)
Araba	67	349,12	1,20
Bizkaia	477	433,04	1,46
Gipuzkoa	381	739,41	1,54
Otros	15		
Euskadi	940	527,05	1,46

**KASU POSITIBO BERRIAK ADIN-TARTEKA /
NUEVOS CASOS POSITIVOS POR GRUPOS DE EDAD**

	Kasu positibo kopurua / Número de casos positivos	100.000 biztanleko 14 eguneko inzidentzia tasa metatua/ Tasa de incidencia acumulada en 14 días por 100.000 habitantes	Tasen arrazoia/ Razón de tasas I(D)/I(D-7)
0-18	156	508,6	1,34
19-39	239	648,0	1,50
40-64	356	532,8	1,49
65-79	102	370,9	1,58
>=80	59	406,9	1,38

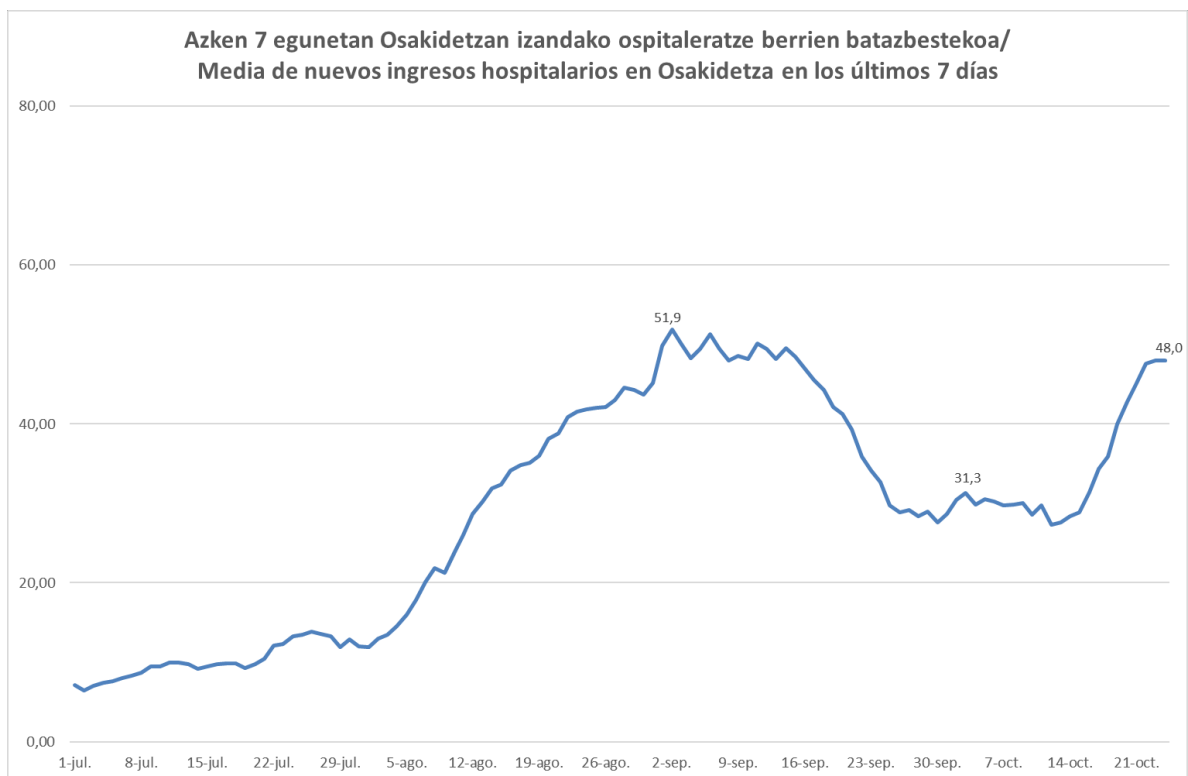
**OINARRIZKO BIRSORKUNTZA TASA /
NÚMERO REPRODUCTIVO BÁSICO**

	Euskadi (%95 IC)	Araba	Bizkaia	Gipuzkoa
18/10	1,26 (1,22; 1,29)	1,15	1,23	1,31
19/10	1,21 (1,17; 1,25)	1,12	1,19	1,26
20/10	1,24 (1,20; 1,28)	1,17	1,22	1,28
21/10	1,26 (1,22; 1,29)	1,17	1,23	1,30
22/10	1,27 (1,24; 1,31)	1,07	1,29	1,31
23/10	1,27 (1,24; 1,31)	1,13	1,28	1,30
24/10	1,25 (1,22; 1,28)	1,10	1,27	1,26
25/10	1,23 (1,19; 1,26)	1,09	1,26	1,22

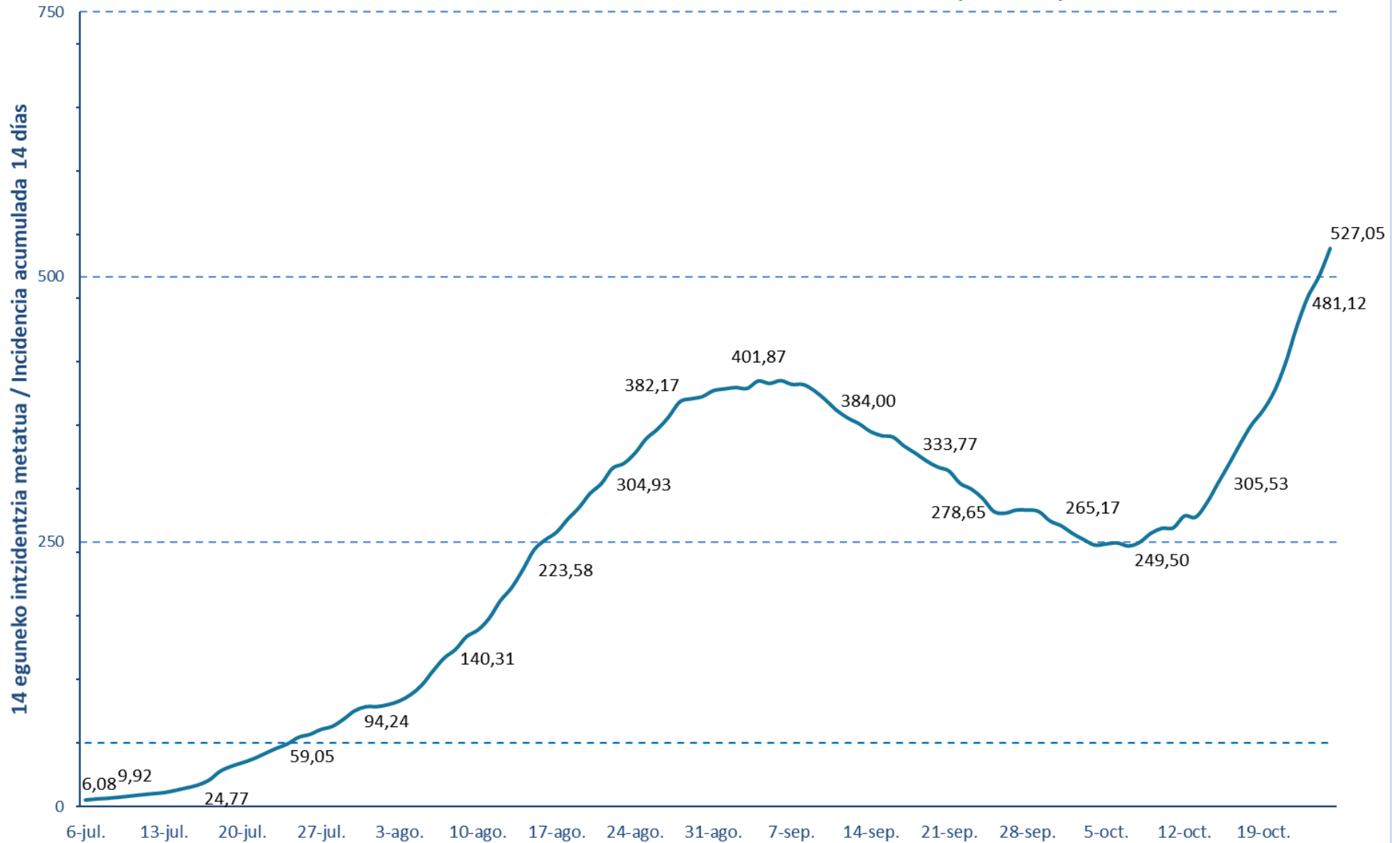


BALIABIDE ASISTENTZIALEN ERABILERA /
UTILIZACIÓN DE LOS RECURSOS ASISTENCIALES

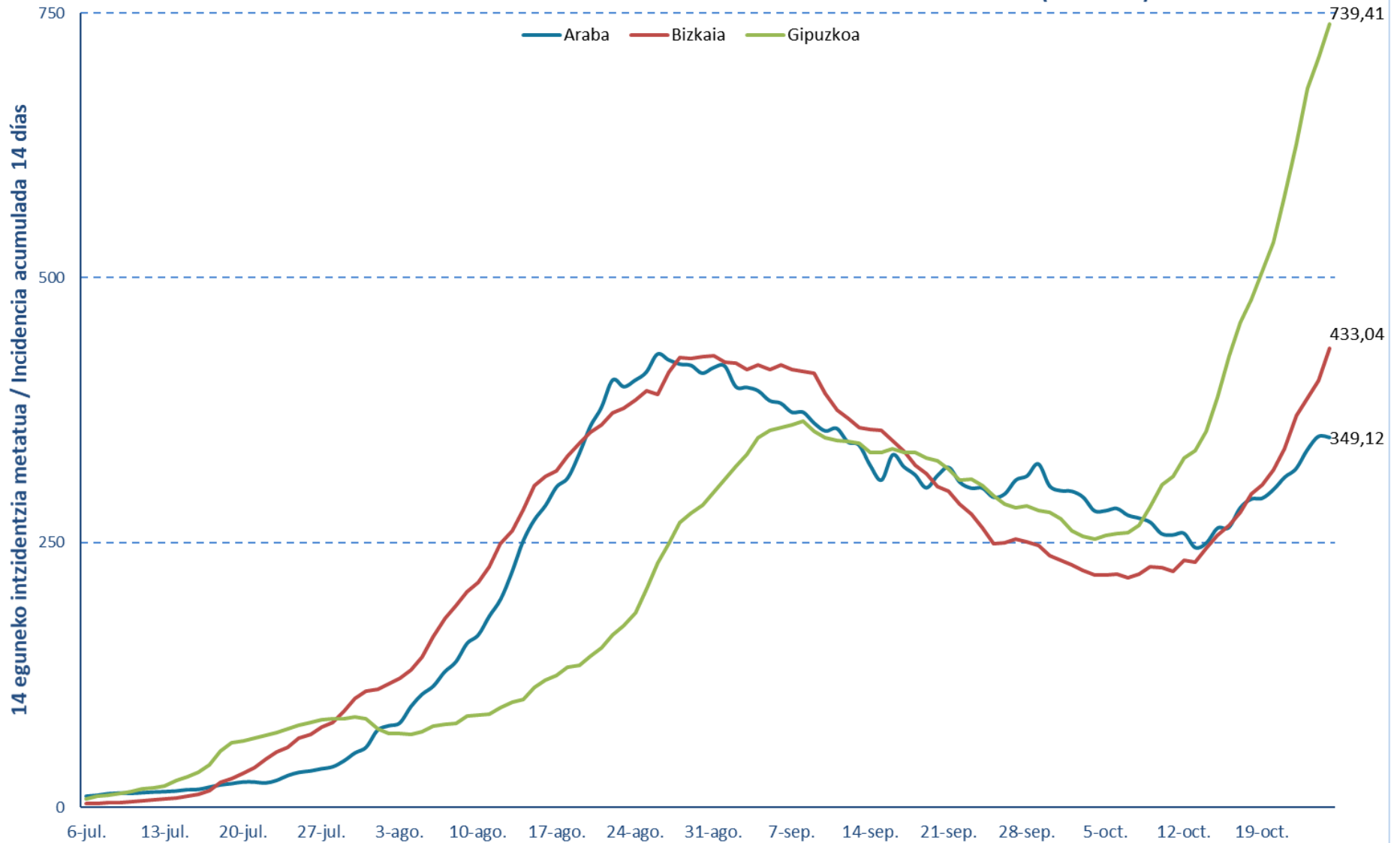
	ZIUn ospitaleratuak Osakidetzan/ Ingresados en UCI en Osakidetza	Ospitaleratze berriak Osakidetzan/ Nuevos ingresos en planta en Osakidetza	Osakidetzan ospitaleratuta daudenak / Ingresados en planta en Osakidetza
12/10	52	16	260
13/10	50	33	263
14/10	51	35	273
15/10	50	40	264
16/10	51	58	271
17/10	52	36	285
18/10	55	33	300
19/10	59	45	312
20/10	59	53	328
21/10	62	51	339
22/10	69	57	339
23/10	71	61	335
24/10	74	36	351
2/10	76	-	-



14 eguneko 100.000 biztanleko intzidentzia metatua Euskadin (PCR testak) /
Incidencia acumulada 14 días en Euskadi x 100.000 habitantes (test PCR)



14 eguneko 100.000 biztanleko intzidentzia metatua Lurralde Historiko bakoitzean (PCR testak) /
Incidencia acumulada 14 días en cada Territorio Histórico x 100.000 habitantes (test PCRs)





**PCR POSITIBO BERRIAK EUSKADIKO UDALERRIETAN /
NUEVOS POSITIVOS PCR EN LOS MUNICIPIOS DE EUSKADI**

Alfabetoz ordenatuta./ Ordenado alfabéticamente.

UDALERRIA / MUNICIPIO	19/10	20/10	21/10	22/10	23/10	24/10	25/10	Tasa**	I(D)/I(D-7)**
Agurain/Salvatierra	1	2	3	1	3	2	2	434,29	1,15
Alegría-Dulantzi	0	0	0	0	1	0	0	227,64	0,78
Amurrio	2	0	0	1	1	1	1	105,58	1,83
Añana	0	0	0	0	0	0	0	0,00	-
Aramaio	1	0	3	0	0	2	0	531,21	2,67
Armiñón	0	0	0	0	3	0	0	1345,29	-
Arraia-Maeztu	0	0	0	0	0	0	0	136,61	1,00
Arratzua-Ubarrundia	1	0	0	0	1	0	0	290,42	3,00
Artziniega	0	0	0	1	0	0	1	104,06	-
Asparrena	0	0	0	1	1	0	3	310,75	-
Ayala/Aiara	1	1	1	0	2	1	0	275,77	4,00
Baños de Ebro/Mañueta	0	0	0	0	0	0	0	0,00	-
Barrundia	0	0	0	3	0	0	0	740,74	1,17
Berantevilla	0	0	4	0	0	0	0	1024,59	1,67
Bernedo	0	0	0	0	0	0	1	193,42	-
Campezo/Kanpezu	0	0	0	0	0	0	0	0,00	-
Elburgo/Burgelu	0	0	0	0	0	0	0	159,49	0,50
Elciego	0	0	0	0	1	0	0	289,02	0,75
Elvillar/Bilar	0	0	2	0	2	0	0	1408,45	5,00
Erriberagoitia/Ribera Alta	0	0	0	0	0	0	0	0,00	0,00
Harana/Valle de Arana	0	0	0	0	0	0	0	0,00	-
Iruña Oka/Iruña de Oca	0	0	1	0	0	0	0	113,83	0,67
Iruraiz-Gauna	0	0	0	1	0	0	0	188,32	-
Kripan	0	0	0	0	0	0	0	0,00	-
Kuartango	0	0	0	0	0	0	0	557,10	1,00
Labastida/Bastida	2	1	1	1	0	0	1	1005,36	0,75
Lagrán	0	0	0	0	0	0	0	0,00	-
Laguardia	1	1	5	4	0	1	0	774,69	-
Lanciego/Lantziego	0	0	0	0	0	0	0	138,12	1,00
Lantarón	0	0	1	1	2	0	1	636,94	1,50
Lapuebla de Labarca	0	1	1	2	0	4	0	1360,54	1,50
Laudio/Llodio	1	7	3	6	0	0	4	190,79	1,35
Legutio	0	0	0	0	0	1	1	167,13	3,00
Leza	0	1	0	0	0	0	0	460,83	0,50
Moreda de Álava/Moreda Araba	0	0	0	0	0	0	0	0,00	-
Navaridas	0	0	0	0	1	0	2	2427,18	1,67
Okondo	0	0	0	0	0	0	0	0,00	0,00

Oyón-Oion	0	0	5	0	0	2	0	285,96	1,11
Peñacerrada-Urizaharra	0	0	0	0	0	0	0	0,00	-
Ribera Baja/Erribera Beitia	0	0	0	0	0	0	0	956,94	0,67
Samaniego	0	0	0	0	1	0	0	420,17	-
San Millán/Donemiliaga	0	0	0	1	0	0	0	135,69	1,00
Urkabustaiz	3	0	2	1	5	1	0	1811,85	1,37
Valdegobia/Gaubea	0	0	0	0	1	0	0	187,09	2,00
Villabuena de Álava/Eskuernaga	0	0	0	0	0	0	0	0,00	-
Vitoria-Gasteiz	41	70	64	63	110	84	50	366,04	1,17
Yécora/Iekora	0	0	0	0	0	0	0	0,00	-
Zalduondo	0	0	0	0	1	0	0	515,46	-
Zambrana	0	1	0	0	0	0	0	229,36	0,50
Zigoitia	0	0	0	0	0	0	0	0,00	0,00
Zuia	1	0	0	0	1	0	0	169,13	0,80
ARABA	55	85	96	87	137	99	67	349,12	1,20

Abadiño	1	6	10	6	0	1	4	766,73	1,28
Abanto y Ciérvana-Abanto Zierbena	6	1	7	2	4	4	10	590,97	1,81
Ajangiz	1	0	0	1	0	0	0	883,00	1,00
Alonsotegi	1	0	0	2	2	0	1	245,44	1,40
Amorebieta-Etxano	4	10	7	14	2	8	9	502,12	1,45
Amoroto	0	0	0	0	0	0	0	0,00	-
Arakaldo	0	0	0	0	0	0	0	0,00	-
Arantzazu	0	0	0	0	0	0	0	0,00	-
Areatza	0	0	0	1	0	0	0	164,61	1,00
Arrankudiaga	0	0	0	0	0	0	0	0,00	-
Arratzu	0	3	0	0	0	0	0	963,86	4,00
Arrieta	0	0	0	0	0	0	0	0,00	-
Arrigorriaga	1	5	2	6	6	2	2	353,48	1,27
Artea	0	0	0	0	0	0	0	0,00	-
Artzentales	0	0	0	0	0	1	0	289,02	2,00
Atxondo	0	1	0	0	0	0	0	707,21	0,91
Aulesti	0	0	0	0	0	0	0	300,75	0,67
Bakio	1	0	1	0	3	2	0	492,61	1,86
Balmaseda	0	2	1	1	1	6	1	250,16	1,46
Barakaldo	12	15	23	24	46	43	23	348,23	1,28
Barrika	0	1	1	0	2	2	1	458,12	-
Basauri	1	3	13	11	2	4	14	235,81	1,19
Bedia	0	0	0	0	0	1	0	94,88	-
Berango	2	4	2	1	9	3	2	470,26	1,48
Bermeo	1	1	3	3	1	2	2	148,10	1,56
Berriatua	2	6	0	2	0	0	2	2158,27	1,29
Berriz	1	3	8	8	1	1	5	1106,15	0,93

Bilbao	61	102	156	180	146	164	165	443,18	1,56
Busturia	0	0	0	0	0	0	2	124,46	-
Derio	1	0	1	4	8	2	3	432,63	1,75
Dima	1	0	1	0	0	0	0	698,81	1,11
Durango	9	19	30	46	15	13	11	886,67	1,38
Ea	0	0	0	0	0	0	0	0,00	-
Elantxobe	0	2	0	2	0	0	0	1381,22	5,00
Elorrio	0	3	3	4	2	1	2	564,44	1,05
Erandio	0	4	13	6	7	6	16	411,57	1,28
Ereño	0	1	0	0	0	0	0	757,58	2,00
Ermua	18	8	7	6	14	8	10	791,82	1,34
Errigoiti	0	0	0	0	0	0	0	0,00	-
Etxebarri	4	0	7	5	1	0	5	352,80	1,82
Etxebarria	1	2	3	2	0	0	3	2929,43	1,47
Forua	0	1	1	0	0	0	0	218,34	-
Fruiz	0	0	0	0	0	0	0	0,00	-
Galdakao	10	14	14	28	1	8	14	503,59	1,57
Galdames	0	0	0	1	0	0	0	478,47	0,80
Gamiz-Fika	1	0	16	2	1	0	2	1673,94	23,00
Garai	0	0	0	0	0	0	0	308,64	1,00
Gatika	0	1	1	2	1	2	0	546,12	1,80
Gautegiz Arteaga	0	0	0	0	0	0	0	0,00	-
Gernika-Lumo	2	6	4	6	0	0	2	161,43	1,23
Getxo	17	16	14	26	32	30	40	378,79	1,75
Gizaburuaga	0	0	0	0	0	0	0	0,00	-
Gordexola	0	0	0	0	1	2	1	232,02	4,00
Gorliz	1	1	2	3	0	2	1	188,84	1,22
Güeñes	1	0	2	0	1	1	2	289,46	0,76
Ibarrangelu	0	0	1	0	0	1	0	320,00	-
Igorre	0	0	3	1	1	1	4	312,27	1,86
Ispaster	1	0	0	0	0	0	0	134,95	1,00
Iurreta	2	1	4	2	2	0	2	433,72	1,23
Izurtza	0	0	0	0	0	1	0	1038,06	1,00
Karrantza Harana/Valle de Carranza	0	0	0	1	0	0	1	106,91	3,00
Kortezubi	0	0	0	0	0	0	0	0,00	-
Lanestosa	0	0	0	0	0	0	0	0,00	-
Larrabetzu	0	2	0	1	0	1	0	389,67	0,80
Laukiz	0	1	0	1	0	1	1	515,02	2,00
Leioa	3	8	2	8	16	16	19	371,94	1,49
Lekeitio	4	0	1	4	0	4	1	455,42	0,92
Lemoa	0	1	2	1	1	0	3	415,51	2,14
Lemoiz	0	0	0	0	0	0	0	161,55	0,50
Lezama	2	0	0	0	0	0	2	251,78	3,00

Loiu	0	0	0	0	1	2	0	212,31	0,71
Mallabia	4	0	0	1	1	0	1	1192,50	1,56
Mañaria	0	0	0	0	0	0	0	0,00	0,00
Markina-Xemein	14	12	5	10	0	5	4	1913,78	1,20
Maruri-Jatabe	0	1	0	0	0	0	2	323,28	-
Mendata	0	0	0	0	0	0	0	0,00	-
Mendexa	0	0	1	0	0	0	0	412,37	1,00
Meñaka	0	0	0	0	0	0	0	140,25	1,00
Morga	0	0	0	0	0	0	0	0,00	-
Mundaka	0	0	0	0	0	0	0	0,00	-
Mungia	1	2	3	7	5	11	10	391,95	1,62
Munitibar-Arbatzegi Gerrikaitz	0	1	2	0	0	0	0	875,27	2,00
Murueta	0	0	0	0	0	0	0	328,95	1,00
Muskiz	2	11	2	3	7	3	4	576,72	1,43
Muxika	1	0	0	0	0	0	0	472,33	0,70
Nabarniz	0	0	0	0	0	0	0	0,00	-
Ondarroa	3	7	2	7	0	1	8	477,30	2,56
Orozko	3	0	1	0	0	0	0	267,89	2,33
Ortuella	6	3	6	13	2	1	7	586,83	2,88
Otxandio	0	1	1	1	2	0	1	598,35	4,00
Plentzia	3	1	0	9	2	0	0	458,40	1,82
Portugalete	20	15	4	21	15	17	14	376,70	1,23
Santurtzi	18	9	12	23	43	23	18	474,94	1,61
Sestao	2	9	9	12	11	23	1	431,00	1,33
Sondika	0	0	1	0	0	2	0	334,15	1,07
Sopela	3	7	1	4	9	4	5	463,43	1,40
Sopuerta	1	1	0	2	1	3	0	810,37	1,43
Sukarrieta	0	0	0	0	0	0	0	0,00	-
Trucios-Turtzioz	0	1	0	2	3	0	0	1171,88	-
Ubide	0	0	0	0	0	0	0	0,00	-
Ugao-Miraballes	0	1	2	5	2	0	5	364,61	15,00
Urduliz	4	0	0	0	4	2	1	395,90	2,13
Urduña/Orduña	0	0	0	0	0	2	0	116,99	1,00
Valle de Trápaga-Trapagaran	1	4	1	10	0	4	0	378,95	1,25
Zaldibar	1	0	0	3	1	0	0	523,56	1,00
Zalla	4	1	2	3	4	2	0	296,28	1,25
Zamudio	0	1	0	1	3	0	7	427,61	4,67
Zaratamo	0	0	1	0	0	0	0	122,62	2,00
Zeanuri	0	0	1	0	0	0	0	79,49	-
Zeberio	0	0	0	0	0	0	1	93,90	1,00
Zierbena	1	0	0	0	0	0	0	267,92	1,33
Ziortza-Bolibar	0	0	0	0	0	0	0	221,73	1,00
BIZKAIA	265	342	423	561	445	449	477	433,04	1,46

Abaltzisketa	0	1	0	0	3	0	0	1829,27	3,00
Aduna	0	0	0	1	0	0	0	416,67	1,00
Aia	0	0	1	0	2	0	0	300,30	2,00
Aizarnazabal	0	0	0	0	0	1	0	131,06	-
Alegia	3	5	3	2	4	2	1	1713,31	1,76
Albiztur	0	6	0	1	6	1	0	5405,41	8,00
Alkiza	0	0	0	0	0	0	0	0,00	0,00
Altzaga	0	0	0	0	1	0	1	1063,83	-
Altzo	0	0	1	0	1	0	0	544,96	-
Amezqueta	0	1	2	2	1	2	0	1653,80	1,00
Andoain	1	5	10	8	5	10	6	669,12	1,35
Anoeta	0	1	3	2	0	3	0	1227,90	0,93
Antzuola	8	0	3	2	2	5	2	2180,83	1,09
Arama	1	0	0	2	0	0	0	1980,20	2,00
Aretxabaleta	0	3	3	3	4	2	1	309,95	1,83
Arrasate/Mondragón	11	7	22	18	22	22	12	698,16	2,26
Asteasu	0	1	1	5	6	0	2	1290,32	3,33
Astigarraga	4	5	8	7	6	4	7	1100,32	1,58
Ataun	2	0	5	3	2	0	1	802,29	4,67
Azkoitia	3	2	21	20	8	20	10	1176,08	1,07
Azpeitia	14	6	35	21	25	24	10	1647,29	1,44
Baliarrain	0	0	0	0	0	0	0	0,00	-
Beasain	16	15	21	17	20	17	11	1725,25	1,56
Beizama	0	0	0	0	0	0	0	0,00	-
Belauntza	0	0	1	0	3	0	0	1550,39	-
Berastegi	1	1	2	1	3	1	3	1234,57	6,50
Bergara	3	8	7	17	10	19	18	719,81	2,12
Berrobi	0	0	0	0	1	2	0	815,66	1,25
Bidania-Goiatz	0	0	0	1	2	1	0	718,13	4,00
Deba	0	2	6	2	1	3	4	716,25	1,11
Donostia / San Sebastián	58	75	110	109	100	75	62	545,00	1,53
Eibar	12	11	14	6	31	20	15	690,01	1,36
Elduain	0	0	0	0	0	0	0	0,00	-
Elgeta	0	0	1	1	0	0	1	351,19	1,33
Elgoibar	9	4	9	6	8	7	6	889,08	1,32
Errenteria	11	23	16	26	27	14	17	555,54	1,44
Errezil	3	4	4	1	2	3	1	4936,31	1,82
Eskoriatza	1	1	0	3	0	0	1	196,80	0,73
Ezkio-Itsaso	0	0	0	0	1	0	0	465,84	1,50
Gabiria	0	0	0	0	0	0	0	0,00	-
Gaintza	0	2	0	1	0	0	0	3361,34	2,00
Gaztelu	0	0	0	0	0	0	1	602,41	-
Getaria	2	3	0	0	4	2	0	527,06	3,00

Hernani	7	17	9	27	23	17	22	944,39	1,91
Hernalde	0	2	0	1	0	1	0	1639,34	5,00
Hondarribia	12	2	4	7	12	6	8	454,63	1,83
Ibarra	2	3	3	2	7	8	0	798,50	1,70
Idiazabal	0	5	1	1	5	0	2	963,15	2,56
Ikaztegieta	0	0	0	1	0	1	0	988,14	1,25
Irun	24	9	23	31	47	26	34	525,89	1,51
Irura	1	1	3	1	2	3	0	828,27	3,00
Itsasondo	0	1	1	0	1	1	0	835,65	2,00
Larraul	0	0	0	0	0	0	0	0,00	-
Lasarte-Oria	4	16	7	12	4	7	6	531,21	1,30
Lazkao	1	0	6	3	5	2	2	594,70	1,27
Leaburu	0	0	1	0	0	1	0	550,96	2,00
Legazpi	4	3	11	5	9	1	5	652,43	1,49
Legorreta	0	4	0	0	0	0	0	604,43	0,69
Leintz Gatzaga	0	0	0	0	0	0	0	0,00	-
Lezo	8	8	3	5	12	3	5	1048,84	2,21
Lizartza	0	0	0	0	0	1	0	309,12	1,00
Mendaro	0	0	1	0	1	0	1	561,01	0,57
Mutiloa	0	0	0	0	0	0	0	400,00	1,00
Mutriku	1	0	4	2	2	0	2	506,19	1,17
Oiartzun	6	0	3	5	9	8	6	598,98	1,82
Olaberria	0	0	2	1	2	0	0	875,27	2,00
Oñati	2	5	4	12	7	5	1	713,34	1,35
Ordizia	17	5	13	24	18	16	26	2046,14	1,85
Orendain	0	0	0	0	0	0	0	0,00	-
Orexa	0	0	0	0	0	0	0	0,00	-
Orio	0	1	1	0	0	0	3	131,99	0,89
Ormaiztegi	0	2	2	2	4	0	3	1081,08	14,00
Pasaia	1	7	6	17	10	4	10	646,28	1,19
Segura	0	2	2	1	1	3	1	1116,22	1,42
Soraluze-Placencia de las Armas	6	2	5	3	6	8	3	1447,80	2,19
Tolosa	10	24	16	22	17	15	4	861,44	1,32
Urnietta	14	12	15	18	21	16	11	2294,02	3,09
Urretxu	3	5	10	6	14	0	11	1029,11	2,12
Usurbil	0	4	3	6	4	3	3	553,97	2,33
Villabona	0	6	2	3	6	3	1	541,82	1,52
Zaldibia	3	2	2	2	3	1	2	2453,99	1,18
Zarautz	1	6	3	10	10	13	3	291,83	1,58
Zegama	0	2	2	1	3	0	1	1631,85	0,48
Zerain	0	0	0	0	0	0	0	0,00	0,00
Zestoa	2	2	1	4	1	4	2	991,39	1,52
Zizurkil	4	4	1	2	1	2	0	693,30	2,33

Zumaia	5	16	17	13	23	18	5	1536,90	2,16
Zumarraga	3	7	7	7	12	1	5	757,65	1,17
GIPUZKOA	304	377	503	545	613	458	381	739,41	1,54
OTROS	1	15	11	14	15	6	15	0,00	0,00

*14 eguneko tasa 100.000 biztanleko/ Tasa de 14 días por 100.000 habitantes.

** Inzidentzia tasen arrazoiak **-I(D)/I(D-7)-** gaurko 14 eguneko inzidentzia metatuaren tasa duela astebeteko 14 eguneko inzidentzia metatuaren tasarekin konparatzen du. Tasen arrazoiaren balioa 1en azpitik dagoenean inzidentzia tasak behera egin duela esan nahi du. Duela astebeteko inzidentzia tasa zero den kasuetan “-” agertzen da. / La razón de tasas de incidencia **-I(D)/I(D-7)-** compara la tasa de incidencia acumulada en 14 días a fecha de hoy, con la tasa de incidencia acumulada en 14 días de hace una semana. En caso de que el valor de la ratio sea un valor por debajo de 1, significa que la incidencia ha disminuido. Cuando la tasa de incidencia de hace una semana es cero se indica con “-”.

+ Semaforoa 14 eguneko inzidentzia tasaren arabera 5.000 biztanletik gorako udalerrietan: berdez < 60, horiz 60-299, laranja 300-499 eta gorri >=500. / Semaforo según la tasa de incidencia acumulada en 14 días en los municipios de más de 5.000 habitantes: en verde <60, en amarillo 60-299, en naranja 300-499 y en rojo >= 500.

**PCR POSITIBO BERRIAK EUSKADIKO OSASUN EREMUETAN /
NUEVOS POSITIVOS PCR EN LAS ZONAS DE SALUD DE EUSKADI**

Alfabetoz ordenatuta./ Ordenado alfabéticamente.

OSASUN-EREMUAK/ZONAS DE SALUD	19/10	20/10	21/10	22/10	23/10	24/10	25/10	Tasa**	I(D)/I(D-7)**
Abetxuko	0	0	0	1	1	2	0	182,24	1,17
Aranbizkarra I	2	5	1	2	9	3	2	344,46	1,24
Aranbizkarra II	1	6	5	4	2	4	2	305,81	1,09
Casco Viejo (Vitoria)	0	3	5	5	12	4	1	246,82	1,10
Gazalbide Txagorritxu	3	3	5	8	6	5	5	351,42	1,45
La Habana	1	3	3	2	1	2	4	348,95	0,98
Lakua - Arriaga	6	3	4	2	8	3	2	322,77	1,19
Lakuabizkarra	11	3	8	4	18	7	8	383,22	1,17
Llanada Alavesa	1	2	3	7	6	2	5	374,38	1,25
Montaña alavesa	0	0	0	0	0	0	1	91,49	2,00
Norte-Villarreal	0	2	1	1	3	1	2	305,67	3,25
Norte-Zuya	4	0	2	1	6	2	0	620,44	1,13
Olaguibel	2	13	7	8	10	13	4	279,04	1,16
Olarizu	4	8	7	2	5	3	4	363,41	1,40
Salburua	2	2	5	1	6	0	1	214,19	0,73
San Martín	4	10	5	10	12	15	8	313,79	1,30
Sansomendi	3	2	2	1	3	2	2	570,20	0,93
Valles Alaveses I	0	0	2	1	3	0	1	259,63	1,33
Valles Alaveses II	0	1	4	0	3	0	0	671,14	1,07
Zabalgana	0	6	5	5	14	13	4	378,25	1,17
Zaramaga	2	2	2	7	2	6	2	417,51	1,33
OSI ARABA	46	74	76	72	130	87	58	339,50	1,17
Rioja	3	4	14	7	5	7	3	606,34	1,38
OSI ARABAKO ERRIOXA	3	4	14	7	5	7	3	606,34	1,38
Desierto / Urban	1	0	4	0	5	12	6	385,50	1,68
La Paz	3	0	7	6	7	6	3	308,01	1,01
Lutxana	1	2	2	3	6	3	6	409,56	3,00
Rontegi	2	2	1	1	11	2	2	430,92	1,04
San Vicente	4	2	6	4	6	14	5	319,36	1,64
Sestao Kueto	0	6	1	8	1	12	1	399,10	1,86
Sestao Markonzaga	2	3	8	4	10	11	0	420,62	1,15
Zaballa C.S.	0	4	1	3	6	5	2	289,55	1,27
Zuazo	1	5	2	6	5	1	1	299,07	1,13
OSI BARAKALDO SESTAO	14	24	32	35	57	66	26	351,59	1,30
Abadiño-Elorrio-Berriz	3	13	21	20	2	3	10	711,11	1,04
Aiala	3	1	1	2	2	4	2	130,92	1,92
Amorebieta	4	10	7	13	2	8	9	469,39	1,45
Arratia	1	1	7	4	2	2	7	305,74	1,83
Arrigorriaga	0	3	3	8	6	0	7	207,36	2,06

Basauri-Ariz	1	1	9	5	2	4	8	213,36	1,19
Basauri-Kareaga	0	1	4	6	0	0	6	241,33	1,16
Bermeo	1	1	4	3	1	2	2	135,85	1,53
Durango	10	20	33	50	17	14	13	800,64	1,34
Etxebarri	4	0	7	5	1	0	5	390,12	1,83
Galdakao	10	18	14	29	1	9	15	501,80	1,54
Gernika	4	6	4	6	0	0	2	168,40	1,19
Gernikaldea	1	8	4	3	0	1	3	400,80	1,88
Lekeitio	5	0	2	4	0	4	1	367,61	0,90
Llodio	4	7	4	6	1	0	4	186,37	1,39
Markina - Xemein	16	15	8	12	0	5	8	1880,39	1,22
Ondarroa	4	12	2	9	0	1	9	653,53	2,03
OSI BARRUALDE-GALDAKAO	71	117	134	185	37	57	111	421,31	1,35
Basurto	7	6	7	15	4	14	18	479,33	1,98
Begoña	1	5	1	2	7	2	2	353,83	1,24
Bolueta	3	0	6	3	3	1	1	228,81	1,00
Bombero Etxaniz	9	10	25	16	28	14	32	529,64	1,65
Casco Viejo (Bilbao)	0	8	7	10	6	10	2	496,11	1,63
Deusto	7	1	11	10	5	3	14	320,41	1,30
Gazteleku	2	12	10	18	9	23	5	602,10	1,79
Indautxu	3	11	13	14	9	8	11	487,58	1,73
Javier Sáenz de Buruaga	4	4	6	9	9	9	7	446,57	1,69
Karmelo	3	4	2	6	1	3	2	298,85	1,29
La Peña	1	4	3	4	4	3	4	429,94	1,26
Mina del Morro	5	2	3	1	3	4	2	370,47	1,58
Miribilla-La Merced	1	7	3	11	8	7	7	333,92	1,41
Otxarkoaga	1	3	4	3	4	4	4	292,22	2,20
Rekalde	2	8	19	19	13	13	17	532,46	1,36
San Adrián	1	5	1	8	2	5	3	418,12	1,68
San Ignacio	1	1	12	8	10	5	15	325,67	1,45
Santutxu-Solokoetxe	6	5	2	5	6	5	5	360,37	1,51
Txurdinaga	1	5	6	4	6	10	4	339,54	1,72
Zorroza	4	1	5	9	6	15	6	450,57	1,69
Zurbaran	0	4	3	4	4	1	0	358,56	1,31
OSI BILBAO-BASURTO	62	106	149	179	147	159	161	420,74	1,55
Abanto-Muskiz	8	12	9	5	11	7	14	583,12	1,64
Balmaseda	0	3	2	4	3	7	2	256,08	2,00
Buenavista	11	7	1	7	8	5	11	648,52	1,56
Güeñes	1	0	2	0	2	3	4	292,43	0,92
Ortuella	6	4	7	14	2	1	7	624,34	2,79
Portugalete - Centro	5	3	2	9	3	10	1	345,92	1,02
Portugalete-Repelega	5	5	1	9	4	2	4	228,30	1,00
Santurtzi-Centro-Mamariga	2	1	7	7	8	1	9	359,63	1,18

Santurtzi Kabiezes	16	8	5	12	35	21	7	537,99	2,03
Trapagaran	1	3	0	9	0	4	0	341,35	1,21
Zalla	5	2	1	6	5	5	0	392,83	1,24
OSI EZKERRALDEA ENKARTERRI CRUCES	60	48	37	82	81	66	59	421,16	1,45
Alango	6	7	4	3	8	13	10	386,57	1,52
Algorta	4	4	4	14	8	12	21	353,18	1,77
Astrabudua	0	3	1	0	1	2	8	246,87	1,44
Erandio	0	1	12	5	6	4	8	500,04	1,22
Gorliz - Plentzia	4	3	3	11	4	4	2	314,21	1,65
Las Arenas	9	7	6	9	20	6	14	354,48	1,82
Leioa	2	7	1	7	12	16	18	387,02	1,54
Mungia	1	5	24	12	10	16	14	448,68	2,12
Sopela	9	11	3	5	21	8	7	428,68	1,45
Txorierrri	3	1	2	6	12	6	12	364,00	1,64
OSI URIBE	38	49	60	72	102	87	114	383,77	1,63
Arrasate	12	7	25	18	23	24	11	636,71	2,29
Bergara	11	8	10	20	12	24	21	873,96	1,64
Oñati	2	5	4	12	7	5	1	676,25	1,38
Valle de Leniz	1	4	3	6	4	2	2	262,81	1,30
OSI ALTO DEBA	26	24	42	56	46	55	35	644,46	1,73
Dumboa	11	2	10	19	17	13	14	450,48	1,58
Hondarribia	12	2	4	7	13	6	8	435,85	1,86
Irun - Centro	14	7	13	11	32	13	20	475,91	1,46
OSI BIDASOA	37	11	27	37	62	32	42	458,75	1,57
Deba	1	2	9	4	4	3	6	616,36	1,12
Eibar	12	8	11	4	20	12	13	648,75	1,43
Elgoibar	15	6	15	9	14	15	10	939,41	1,35
Ermua	22	8	6	8	16	8	11	857,97	1,35
Torrekua	0	4	3	1	10	8	2	584,26	1,36
OSI DEBABARRENA	50	28	44	26	64	46	42	753,71	1,33
Alza-Roteta	9	0	5	5	5	4	14	422,09	1,32
Amara Berri	10	11	16	6	22	17	11	435,50	1,58
Amara Centro	4	4	13	6	7	5	5	434,31	1,41
Beraun - Erretereria	7	6	8	10	5	3	5	484,58	1,17
Bidebieta	0	3	6	4	9	2	2	649,08	1,27
Egia	4	3	14	9	9	8	6	555,56	1,93
Gros	9	15	20	27	20	11	8	620,76	1,59
Hernani - Urnieta - Astigarraga	23	34	32	53	50	37	40	1145,13	2,11
Intxaurreondo	4	9	7	10	6	3	3	755,14	1,47
Iztietia - Erretereria	3	16	9	17	22	11	13	574,71	1,65
Lasarte - Usurbil	4	20	10	18	9	11	9	528,06	1,46
Lezo-San Juan	9	10	2	6	14	6	7	948,37	2,13
Loiola	1	0	5	6	4	2	2	420,93	2,14

Oiartzun	5	0	3	5	9	8	6	579,02	1,85
Ondarreta	11	15	17	22	7	19	6	438,45	1,36
Parte Vieja	3	11	6	9	7	3	1	463,80	1,42
Pasai Antxo	2	4	4	5	5	3	4	884,04	1,09
Pasajes San Pedro	0	4	4	14	8	0	6	574,82	1,36
Zarautz – Orio - Aia	1	7	5	10	11	13	6	253,69	1,46
Zumaia - Zestoa - Getaria	9	21	18	17	29	25	7	1167,16	2,07
OSI DONOSTIALDEA	118	193	204	259	258	191	161	596,44	1,62
Azkoitia	3	1	23	20	8	21	10	1205,42	1,08
Azpeitia	17	12	38	22	27	26	12	1674,07	1,48
Beasain	14	26	28	22	33	21	17	1435,89	1,35
Lazkao	4	0	13	6	8	2	3	657,51	1,60
Legazpi	4	3	11	5	9	1	5	595,03	1,58
Ordizia	21	10	16	30	25	16	29	1803,14	1,81
Zumarraga	6	12	17	13	26	1	17	774,69	1,52
OSI GOIERRI-ALTO UROLA	69	64	146	118	136	88	93	1239,73	1,45
Alegia	4	22	6	10	18	9	1	1500,38	1,79
Andoain	3	5	10	8	5	10	6	660,54	1,36
Ibarra	3	4	7	5	13	14	4	803,37	2,33
Tolosa	9	18	16	16	15	14	3	717,73	1,15
Villabona	5	15	10	15	15	11	3	746,27	1,68
OSI TOLOSALDEA	24	64	49	54	66	58	17	799,64	1,48
Otros	7	13	19	25	19	13	18		

*14 eguneko tasa 100.000 biztanleko/ Tasa de 14 días por 100.000 habitantes.

** Inzidentzia tasen arrazoiak $-I(D)/I(D-7)$ - gaurko 14 eguneko inzidentzia metatuaren tasa duela astebeteko 14 eguneko inzidentzia metatuaren tasarekin konparatzen du. Tasen arrazoiaren balioa 1en azpitik dagoenean inzidentzia tasak behera egin duela esan nahi du. Duela astebeteko inzidentzia tasa zero den kasuetan “-“ agertzen da. / La razón de tasas de incidencia $-I(D)/I(D-7)$ - compara la tasa de incidencia acumulada en 14 días a fecha de hoy, con la incidencia acumulada en 14 días de hace una semana. En caso de que el valor de la ratio sea un valor por debajo de 1, significa que la incidencia ha disminuido. Cuando la tasa de incidencia de hace una semana es cero se indica con “-“.

+ Semaforoa 14 eguneko inzidentzia tasaren arabera: berdez < 60, horiz 60-299, laranja 300-499 eta gorri >=500. / Semaforo según la tasa de incidencia acumulada en 14 días: en verde <60, en amarillo 60-299, en naranja 300-499 y en rojo >= 500.