

# KORONABIRUSAREN EGOERA EPIDEMIOLOGIKOA EUSKADIN (COVID-19) SITUACIÓN EPIDEMIOLÓGICA DEL CORONAVIRUS (COVID-19) EN EUSKADI

-- RESULTADOS DE TESTS VALIDADOS EL 27/10/2020--

Osasun Sailburuordetza / Viceconsejería de Salud  
COVID Informazio Zerbitzua / Servicio de Información COVID

Email: covid-informazioa.osasuna@euskadi.eus

## OPEN DATA:

Informe honetan argitaratzen diren datu guztiak hurrengo webgunean dituzue eskuragarri. / Todos los datos publicados en este informe están disponibles en la siguiente página web.

<https://opendata.euskadi.eus/catalogo/-/evolucion-del-coronavirus-covid-19-en-euskadi/>

## TXOSTENEAN ORAIN ARTE ARAZTU EDO ZUZENDU DIREN AKATSAK ERRORES DEPURADOS O CORREGIDOS HASTA LA FECHA EN EL INFORME

Txosten honen informazioa etengabe berrikusten eta arazten ari da. Baliteke, gardentasunaren mesedetan, akats puntualen bat egotea, gerora zuzenduko dena.

La información de este informe está continuamente siendo revisada y depurada. En aras de la transparencia puede que haya algún error puntual que se corregirá posteriormente.

ARAZTU EDO ZUZENDU DIREN AKATSAK	ERRORES DEPURADOS O CORREGIDOS
Egunero desadostasun txikiak zuzentzen dira bizilekuaren eta testa eskatzen den lurralde historikoaren artean.	Cada día se corrigen pequeñas discrepancias entre el lugar de residencia y el territorio histórico desde donde se solicita el test.

## KORONABIRUSAREN EGOERA EPIDEMIOLOGIKOA EUSKADIN (COVID-19) SITUACIÓN EPIDEMIOLÓGICA DEL CORONAVIRUS (COVID-19) EN EUSKADI

-- RESULTADOS DE TESTS VALIDADOS EL 27/10/2020--

	PCR	Antigeno	Guztira
Egindako test diagnostiko kopurua / Número de test diagnósticos realizados:	15.070	439	15.509
Emitza positibo kopurua / Número de resultados positivos:	1.094	70	1.164
Emitza positiboen ehunekoa / Porcentaje de test PCR positivos:	7,3%	15,9%	7,5%

### KASU POSITIBO BERRIAK HERRIALDE HISTORIKOAREN ARABERA / NUEVOS CASOS POSITIVOS SEGÚN SU TERRITORIO HISTÓRICO

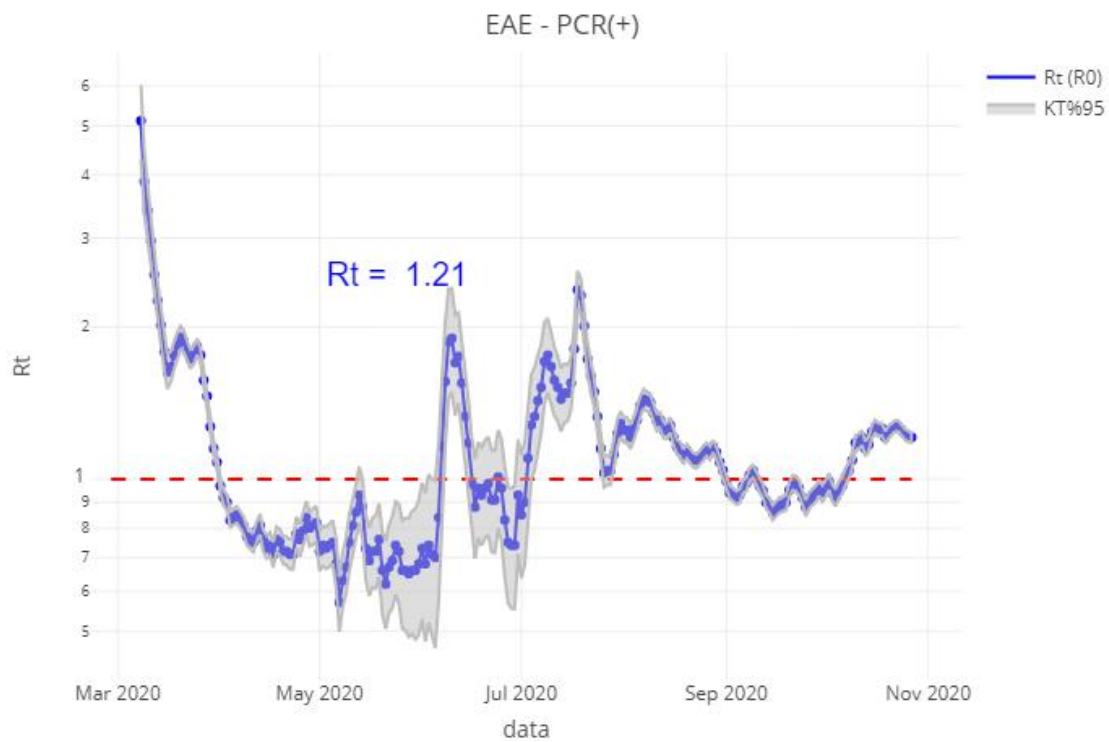
	Kasu positibo kopurua / Número de casos positivos	100.000 biztanleko 14 eguneko inzidentzia tasa metatua/ Tasa de incidencia acumulada en 14 días por 100.000 habitantes	Tasen arrazoia/ Razón de tasas I(D)/I(D-7)
Araba	143	393,64	1,31
Bizkaia	500	478,80	1,50
Gipuzkoa	511	811,07	1,52
Otros	10		
Euskadi	1.164	582,03	1,49

### KASU POSITIBO BERRIAK ADIN-TARTEKA / NUEVOS CASOS POSITIVOS POR GRUPOS DE EDAD

	Kasu positibo kopurua / Número de casos positivos	100.000 biztanleko 14 eguneko inzidentzia tasa metatua/ Tasa de incidencia acumulada en 14 días por 100.000 habitantes	Tasen arrazoia/ Razón de tasas I(D)/I(D-7)
0-18	204	552,8	1,40
19-39	312	720,7	1,52
40-64	440	592,4	1,52
65-79	129	407,0	1,52
>=80	76	454,5	1,45

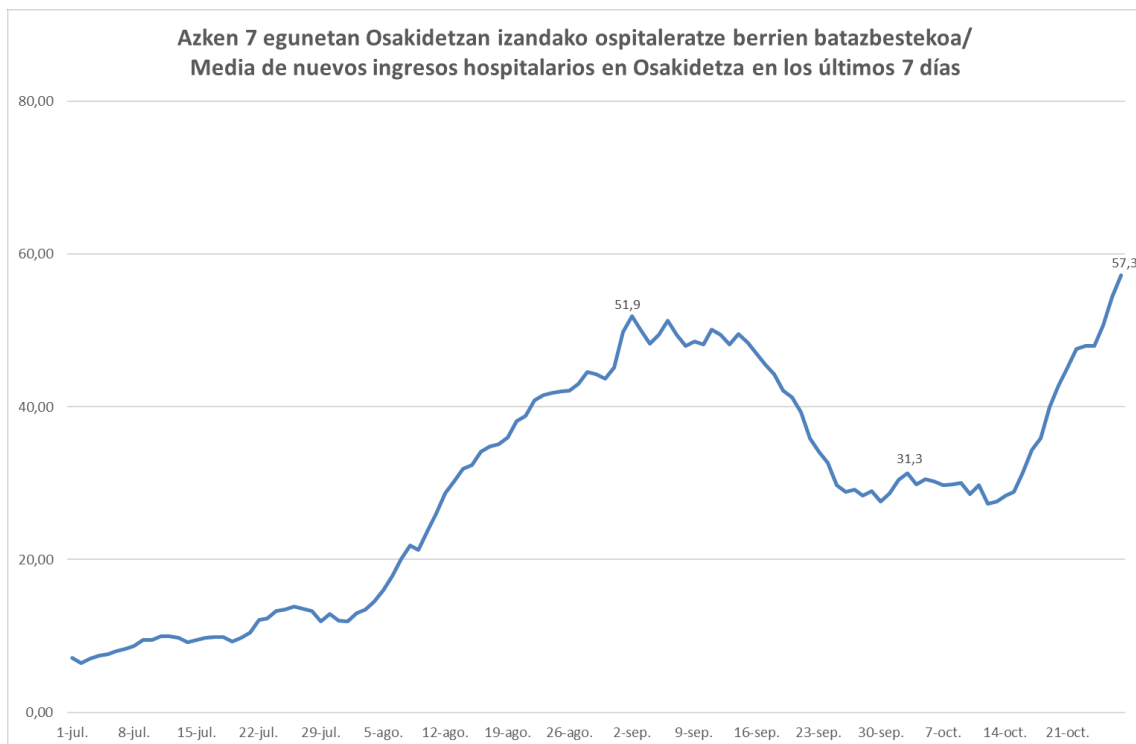
**OINARRIZKO BIRSORKUNTZA TASA /  
NÚMERO REPRODUCTIVO BÁSICO**

	<b>Euskadi (%95 IC)</b>	<b>Araba</b>	<b>Bizkaia</b>	<b>Gipuzkoa</b>
20/10	1,24 (1,20; 1,28)	1,17	1,22	1,28
21/10	1,26 (1,22; 1,29)	1,17	1,23	1,30
22/10	1,27 (1,24; 1,31)	1,07	1,29	1,31
23/10	1,27 (1,24; 1,31)	1,13	1,28	1,30
24/10	1,25 (1,22; 1,28)	1,10	1,27	1,26
25/10	1,23 (1,19; 1,26)	1,09	1,26	1,22
26/10	1,21 (1,18; 1,24)	1,11	1,26	1,19
27/10	1,21 (1,18; 1,24)	1,18	1,25	1,18

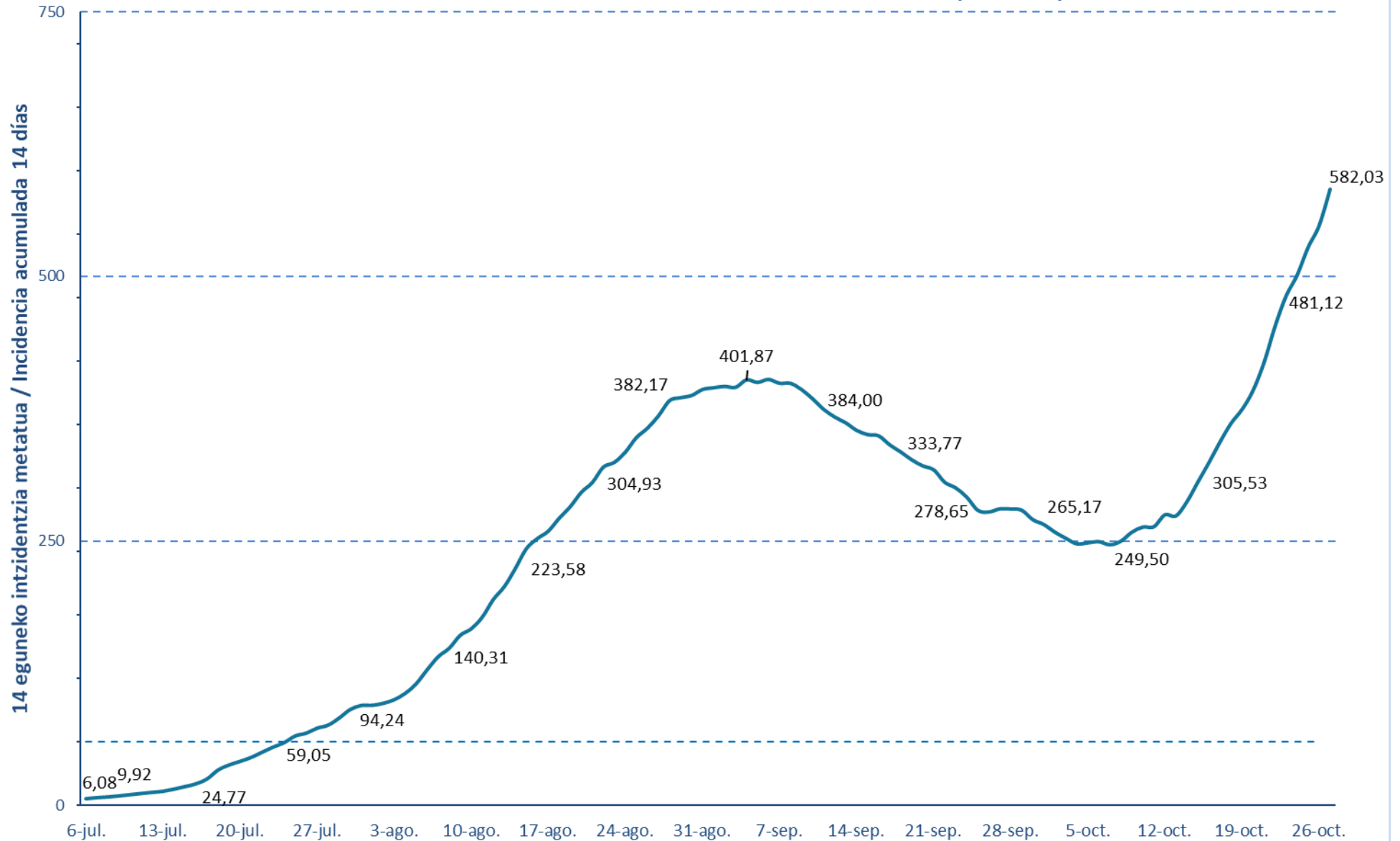


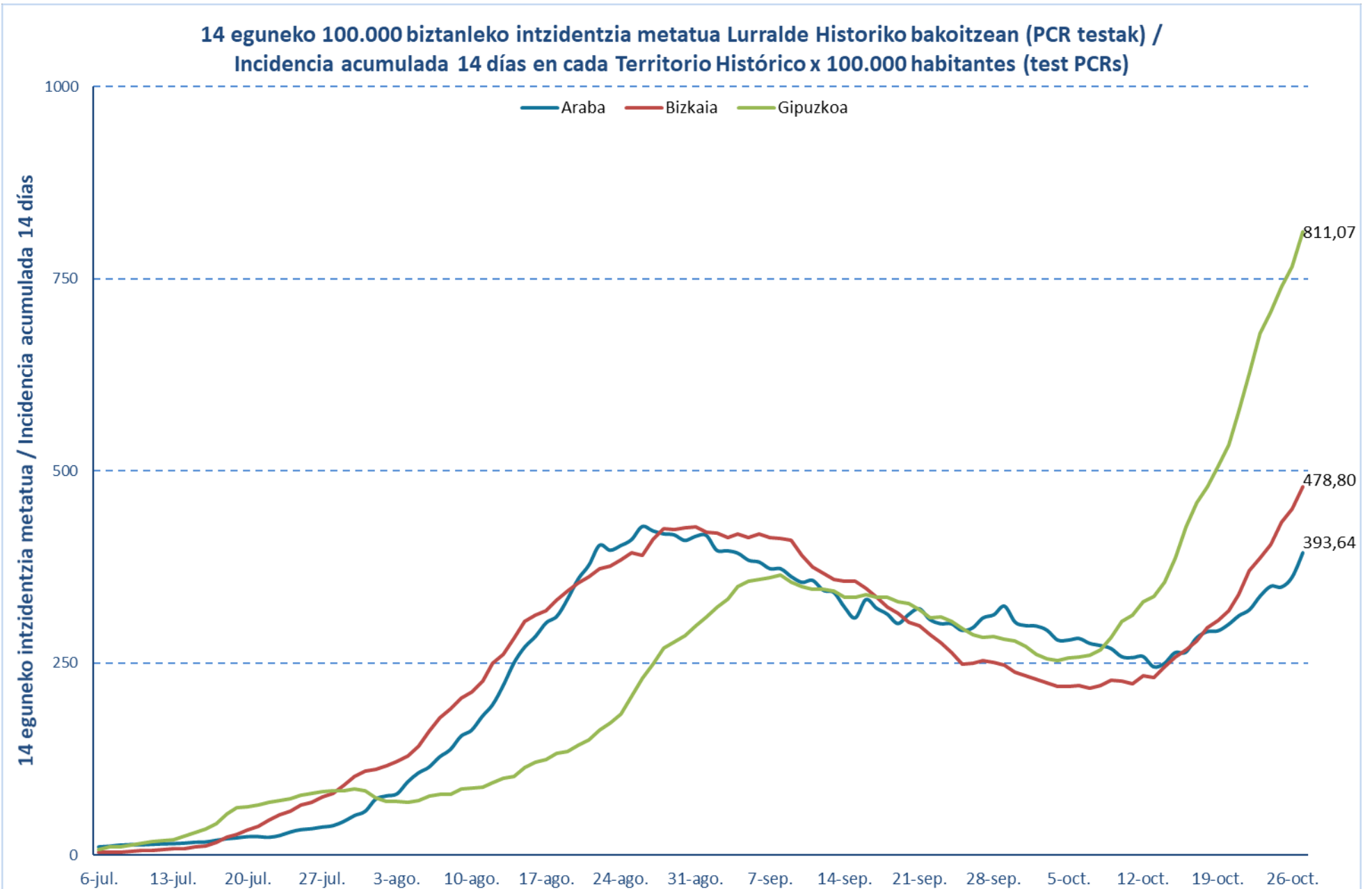
**BALIABIDE ASISTENTZIALEN ERABILERA /  
UTILIZACIÓN DE LOS RECURSOS ASISTENCIALES**

	<b>ZIUn ospitaleratuak Osakidetzan/ Ingresados en UCI en Osakidetza</b>	<b>Ospitaleratze berriak Osakidetzan/ Nuevos ingresos en planta en Osakidetza</b>	<b>Osakidetzan ospitaleratuta daudenak / Ingresados en planta en Osakidetza</b>
14/10	51	35	273
15/10	50	40	264
16/10	51	58	271
17/10	52	36	285
18/10	55	33	300
19/10	59	45	312
20/10	59	53	328
21/10	62	51	339
22/10	69	57	339
23/10	71	61	335
24/10	74	36	351
25/10	76	52	392
26/10	74	71	405
27/10	75	73	405



14 eguneko 100.000 biztanleko intzidentzia metatua Euskadin (PCR testak) /  
Incidencia acumulada 14 días en Euskadi x 100.000 habitantes (test PCR)







**PCR POSITIBO BERRIAK EUSKADIKO UDALERRIETAN /  
NUEVOS POSITIVOS PCR EN LOS MUNICIPIOS DE EUSKADI**

Alfabetoz ordenatuta./ Ordenado alfabéticamente.

UDALERRIA / MUNICIPIO	21/10	22/10	23/10	24/10	25/10	26/10	27/10	Tasa**	I(D)/I(D-7)**
Agurain/Salvatierra	3	1	3	2	2	4	4	547,58	1,32
Alegría-Dulantzi	0	0	1	0	0	1	0	195,12	0,67
Amurrio	0	1	1	1	1	0	1	105,58	1,38
Añana	0	0	0	0	0	0	0	0,00	-
Aramaio	3	0	0	2	0	0	0	464,81	2,33
Armiñón	0	0	3	0	0	0	0	1345,29	-
Arraia-Maeztu	0	0	0	0	0	0	0	136,61	1,00
Arratzua-Ubarrundia	0	0	1	0	0	0	1	387,22	2,00
Artziniega	0	1	0	0	1	2	1	260,15	-
Asparrena	0	1	1	0	3	0	0	310,75	-
Ayala/Aiara	1	0	2	1	0	1	3	413,65	3,00
Baños de Ebro/Mañueta	0	0	0	0	0	0	0	0,00	-
Barrundia	0	3	0	0	0	0	0	740,74	1,40
Berantevilla	4	0	0	0	0	1	0	1024,59	2,50
Bernedo	0	0	0	0	1	0	0	193,42	-
Campezo/Kanpezu	0	0	0	0	0	0	0	0,00	-
Elburgo/Burgelu	0	0	0	0	0	0	0	159,49	0,50
Elciego	0	0	1	0	0	0	0	289,02	0,75
Elvillar/Bilar	2	0	2	0	0	0	0	1408,45	5,00
Erriberagoitia/Ribera Alta	0	0	0	0	0	0	1	64,10	1,00
Harana/Valle de Arana	0	0	0	0	0	0	0	0,00	-
Iruña Oka/Iruña de Oca	1	0	0	0	0	0	0	113,83	0,67
Iruraiz-Gauna	0	1	0	0	0	0	0	188,32	-
Kripan	0	0	0	0	0	0	0	0,00	-
Kuartango	0	0	0	0	0	0	0	557,10	1,00
Labastida/Bastida	1	1	0	0	1	0	0	804,29	0,52
Lagrán	0	0	0	0	0	0	0	0,00	-
Laguardia	5	4	0	1	0	0	3	968,37	7,50
Lanciego/Lantziego	0	0	0	0	0	1	1	414,36	3,00
Lantarón	1	1	2	0	1	0	0	636,94	2,00
Lapuebla de Labarca	1	2	0	4	0	0	2	1473,92	1,63
Laudio/Llodio	3	6	0	0	4	2	12	250,75	1,39
Legutio	0	0	0	1	1	0	1	222,84	4,00
Leza	0	0	0	0	0	0	0	460,83	1,00
Moreda de Álava/Moreda Araba	0	0	0	0	0	0	0	0,00	-
Navaridas	0	0	1	0	2	0	0	2427,18	2,50
Okondo	0	0	0	0	0	0	0	0,00	-



Oyón-Oion	5	0	0	2	0	0	1	285,96	1,11
Peñacerrada-Urizaharra	0	0	0	0	0	0	0	0,00	-
Ribera Baja/Erribera Beitia	0	0	0	0	0	1	0	956,94	0,73
Samaniego	0	0	1	0	0	0	0	420,17	-
San Millán/Donemiliaga	0	1	0	0	0	0	0	135,69	1,00
Urkabustaiz	2	1	5	1	0	3	4	2160,28	1,48
Valdegobia/Gaubea	0	0	1	0	0	0	0	93,55	1,00
Villabuena de Álava/Eskuernaga	0	0	0	0	0	0	0	0,00	-
Vitoria-Gasteiz	64	63	110	84	50	69	108	411,95	1,29
Yécora/Iekora	0	0	0	0	0	0	0	0,00	-
Zalduondo	0	0	1	0	0	0	0	515,46	-
Zambrana	0	0	0	0	0	0	0	229,36	0,50
Zigoitia	0	0	0	0	0	0	0	0,00	-
Zuia	0	0	1	0	0	1	0	211,42	1,00
<b>ARABA</b>	<b>96</b>	<b>87</b>	<b>137</b>	<b>99</b>	<b>67</b>	<b>86</b>	<b>143</b>	<b>393,64</b>	<b>1,31</b>

Abadiño	10	6	0	1	4	6	10	792,72	1,22
Abanto y Ciérvana-Abanto Zierbena	7	2	4	4	10	2	12	728,16	1,92
Ajangiz	0	1	0	0	0	0	0	662,25	0,60
Alonsotegi	0	2	2	0	1	1	0	280,50	1,60
Amorebieta-Etxano	7	14	2	8	9	13	18	627,65	1,60
Amoroto	0	0	0	0	0	0	0	0,00	-
Arakaldo	0	0	0	0	0	0	0	0,00	-
Arantzazu	0	0	0	0	0	0	0	0,00	-
Areatza	0	1	0	0	0	0	1	246,91	1,50
Arrankudiaga	0	0	0	0	0	0	0	0,00	-
Arratzu	0	0	0	0	0	0	0	963,86	1,00
Arrieta	0	0	0	0	0	0	0	0,00	-
Arrigorriaga	2	6	6	2	2	2	2	353,48	1,14
Artea	0	0	0	0	0	0	0	0,00	-
Artzentales	0	0	0	1	0	0	0	144,51	1,00
Atxondo	0	0	0	0	0	1	0	777,93	0,92
Aulesti	0	0	0	0	0	1	0	300,75	0,67
Bakio	1	0	3	2	0	1	0	530,50	1,75
Balmaseda	1	1	1	6	1	1	3	223,83	1,31
Barakaldo	23	24	46	43	23	45	50	399,00	1,52
Barrika	1	0	2	2	1	0	0	458,12	7,00
Basauri	13	11	2	4	14	10	18	272,65	1,34
Bedia	0	0	0	1	0	0	0	94,88	-
Berango	2	1	9	3	2	1	3	484,09	1,25
Bermeo	3	3	1	2	2	4	1	165,88	1,56
Berriatua	0	2	0	0	2	6	5	2717,83	1,17
Berriz	8	8	1	1	5	7	3	1191,24	1,04

Bilbao	156	180	146	164	165	100	69	467,05	1,52
Busturia	0	0	0	0	2	0	1	186,68	-
Derio	1	4	8	2	3	3	1	448,08	1,81
Dima	1	0	0	0	0	0	1	628,93	0,90
Durango	30	46	15	13	11	37	29	1036,15	1,58
Ea	0	0	0	0	0	0	1	117,92	-
Elantxobe	0	2	0	0	0	0	0	1381,22	1,67
Elorrio	3	4	2	1	2	6	1	551,00	1,00
Erandio	13	6	7	6	16	16	12	477,43	1,49
Ereño	0	0	0	0	0	0	0	757,58	1,00
Ermua	7	6	14	8	10	18	21	953,92	1,35
Errigoiti	0	0	0	0	0	0	0	0,00	-
Etxebarri	7	5	1	0	5	4	6	414,54	1,96
Etxebarria	3	2	0	0	3	0	2	3062,58	1,28
Forua	1	0	0	0	0	0	0	218,34	2,00
Fruiz	0	0	0	0	0	0	0	0,00	-
Galdakao	14	28	1	8	14	17	22	598,86	1,63
Galdames	0	1	0	0	0	0	0	119,62	0,25
Gamiz-Fika	16	2	1	0	2	0	1	1746,72	12,00
Garai	0	0	0	0	0	0	0	0,00	0,00
Gatika	1	2	1	2	0	1	0	606,80	1,67
Gautegiz Arteaga	0	0	0	0	0	0	0	0,00	-
Gernika-Lumo	4	6	0	0	2	5	3	197,31	1,27
Getxo	14	26	32	30	40	23	27	412,52	1,68
Gizaburuaga	0	0	0	0	0	0	0	0,00	-
Gordexola	0	0	1	2	1	1	1	348,03	-
Gorliz	2	3	0	2	1	0	1	188,84	1,10
Güeñes	2	0	1	1	2	1	4	304,69	0,95
Ibarrangelu	1	0	0	1	0	0	0	320,00	-
Igorre	3	1	1	1	4	2	2	384,34	2,67
Ispaster	0	0	0	0	0	0	0	134,95	0,50
Iurreta	4	2	2	0	2	4	7	731,91	2,25
Izurtza	0	0	0	1	0	0	0	1038,06	1,00
Karrantza Harana/Valle de Carranza	0	1	0	0	1	5	0	249,47	7,00
Kortezubi	0	0	0	0	0	0	0	0,00	-
Lanestosa	0	0	0	0	0	0	0	0,00	-
Larrabetzu	0	1	0	1	0	0	1	340,96	0,70
Laukiz	0	1	0	1	1	0	1	600,86	1,75
Leioa	2	8	16	16	19	4	8	378,35	1,62
Lekeitio	1	4	0	4	1	6	7	510,63	0,95
Lemoa	2	1	1	0	3	4	4	637,12	2,88
Lemoiz	0	0	0	0	0	0	0	80,78	0,25
Lezama	0	0	0	0	2	1	1	335,71	2,00

Loiu	0	0	1	2	0	2	0	254,78	1,00
Mallabia	0	1	1	0	1	0	3	1362,86	1,33
Mañaria	0	0	0	0	0	0	0	0,00	0,00
Markina-Xemein	5	10	0	5	4	8	10	2095,08	1,06
Maruri-Jatabe	0	0	0	0	2	1	0	431,03	4,00
Mendata	0	0	0	0	0	0	0	0,00	-
Mendexa	1	0	0	0	0	0	0	412,37	1,00
Meñaka	0	0	0	0	0	1	0	280,50	2,00
Morga	0	0	0	0	0	0	0	0,00	-
Mundaka	0	0	0	0	0	0	1	54,23	-
Mungia	3	7	5	11	10	6	1	409,25	1,78
Munitibar-Arbatzegi Gerrikaitz	2	0	0	0	0	1	0	1094,09	1,67
Murueta	0	0	0	0	0	0	0	0,00	0,00
Muskiz	2	3	7	3	4	0	3	576,72	1,30
Muxika	0	0	0	0	0	0	1	472,33	0,70
Nabarniz	0	0	0	0	0	0	0	0,00	-
Ondarroa	2	7	0	1	8	9	3	617,00	2,04
Orozko	1	0	0	0	0	0	2	344,43	1,50
Ortuella	6	13	2	1	7	2	5	658,68	2,29
Otxandio	1	1	2	0	1	0	1	598,35	2,67
Plentzia	0	9	2	0	0	1	3	550,08	2,40
Portugalete	4	21	15	17	14	16	32	443,81	1,46
Santurtzi	12	23	43	23	18	5	42	525,28	1,64
Sestao	9	12	11	23	1	12	16	464,16	1,43
Sondika	1	0	0	2	0	7	0	423,26	1,36
Sopela	1	4	9	4	5	0	4	478,88	1,19
Sopuerta	0	2	1	3	0	1	1	648,30	1,07
Sukarrieta	0	0	0	0	0	0	0	0,00	-
Trucios-Turtzioz	0	2	3	0	0	0	0	1171,88	6,00
Ubide	0	0	0	0	0	0	0	0,00	-
Ugao-Miraballes	2	5	2	0	5	4	0	461,84	9,50
Urduliz	0	0	4	2	1	0	2	395,90	1,42
Urduña/Orduña	0	0	0	2	0	1	0	140,38	1,50
Valle de Trápaga-Trapagaran	1	10	0	4	0	9	4	454,74	1,46
Zaldibar	0	3	1	0	0	3	3	719,90	1,38
Zalla	2	3	4	2	0	5	1	308,13	1,30
Zamudio	0	1	3	0	7	0	1	458,16	5,00
Zaratamo	1	0	0	0	0	0	0	61,31	1,00
Zeanuri	1	0	0	0	0	3	0	317,97	-
Zeberio	0	0	0	0	1	1	0	187,79	2,00
Zierbena	0	0	0	0	0	0	1	334,90	1,25
Ziortza-Bolibar	0	0	0	0	0	0	0	221,73	1,00
<b>BIZKAIA</b>	<b>423</b>	<b>561</b>	<b>445</b>	<b>449</b>	<b>477</b>	<b>457</b>	<b>500</b>	<b>478,80</b>	<b>1,50</b>

Abaltzisketa	0	0	3	0	0	0	0	1219,51	1,33
Aduna	0	1	0	0	0	0	0	416,67	1,00
Aia	1	0	2	0	0	0	1	300,30	2,00
Aizarnazabal	0	0	0	1	0	0	1	262,12	-
Alegia	3	2	4	2	1	2	1	1827,53	1,39
Albiztur	0	1	6	1	0	0	0	5405,41	2,00
Alkiza	0	0	0	0	0	0	0	0,00	0,00
Altzaga	0	0	1	0	1	0	0	1063,83	-
Altzo	1	0	1	0	0	1	1	1089,92	-
Amezketza	2	2	1	2	0	0	0	1433,30	0,93
Andoain	10	8	5	10	6	3	11	682,50	1,36
Anoeta	3	2	0	3	0	0	2	1178,78	0,86
Antzuola	3	2	2	5	2	2	1	2044,53	0,94
Arama	0	2	0	0	0	0	0	1980,20	1,33
Aretxabaleta	3	3	4	2	1	1	4	380,39	2,08
Arrasate/Mondragón	22	18	22	22	12	11	8	752,56	2,08
Asteasu	1	5	6	0	2	0	1	1354,84	3,00
Astigarraga	8	7	6	4	7	2	6	1165,05	1,50
Ataun	5	3	2	0	1	2	1	916,91	4,00
Azkoitia	21	20	8	20	10	9	6	1126,03	1,05
Azpeitia	35	21	25	24	10	9	24	1647,29	1,41
Baliarrain	0	0	0	0	0	0	0	0,00	-
Beasain	21	17	20	17	11	9	10	1603,55	1,24
Beizama	0	0	0	0	0	0	0	0,00	-
Belauntza	1	0	3	0	0	0	0	1550,39	-
Berastegi	2	1	3	1	3	3	3	1804,37	4,75
Bergara	7	17	10	19	18	4	16	839,78	2,14
Berrobi	0	0	1	2	0	0	0	652,53	1,00
Bidania-Goiatz	0	1	2	1	0	2	1	1256,73	7,00
Deba	6	2	1	3	4	0	10	808,08	1,57
Donostia / San Sebastián	110	109	100	75	62	87	89	610,51	1,53
Eibar	14	6	31	20	15	20	40	869,85	1,56
Elduain	0	0	0	0	0	1	1	800,00	-
Elgeta	1	1	0	0	1	0	1	351,19	1,33
Elgoibar	9	6	8	7	6	8	9	966,77	1,37
Errenteria	16	26	27	14	17	33	15	640,24	1,56
Errezil	4	1	2	3	1	2	1	4936,31	1,29
Eskoriatza	0	3	0	0	1	2	3	319,80	1,18
Ezkio-Itsaso	0	0	1	0	0	0	0	465,84	1,50
Gabiria	0	0	0	0	0	0	1	197,63	-
Gaintza	0	1	0	0	0	1	0	4201,68	1,25
Gaztelu	0	0	0	0	1	0	1	1204,82	-
Getaria	0	0	4	2	0	2	2	632,47	1,80

Hernani	9	27	23	17	22	11	17	1039,32	1,75
Hernalde	0	1	0	1	0	0	1	1967,21	2,00
Hondarribia	4	7	12	6	8	4	9	490,05	1,57
Ibarra	3	2	7	8	0	4	4	962,89	1,64
Idiazabal	1	1	5	0	2	1	0	921,27	1,57
Ikaztegieta	0	1	0	1	0	2	2	1581,03	2,67
Irun	23	31	47	26	34	52	23	597,67	1,58
Irura	3	1	2	3	0	2	3	1049,14	2,71
Itsasondo	1	0	1	1	0	1	0	974,93	1,75
Larraul	0	0	0	0	0	0	0	0,00	-
Lasarte-Oria	7	12	4	7	6	6	15	584,33	1,43
Lazkao	6	3	5	2	2	12	2	792,94	1,76
Leaburu	1	0	0	1	0	0	2	1101,93	4,00
Legazpi	11	5	9	1	5	8	14	889,68	2,03
Legorreta	0	0	0	0	0	0	0	470,11	0,41
Leintz Gatzaga	0	0	0	0	0	0	0	0,00	-
Lezo	3	5	12	3	5	4	5	1130,78	1,60
Lizartza	0	0	0	1	0	0	1	463,68	1,50
Mendaro	1	0	1	0	1	0	0	514,26	0,69
Mutiloa	0	0	0	0	0	0	0	400,00	1,00
Mutriku	4	2	2	0	2	2	0	487,44	1,37
Oiartzun	3	5	9	8	6	4	5	666,60	1,86
Olaberria	2	1	2	0	0	1	0	984,68	2,25
Oñati	4	12	7	5	1	2	7	713,34	1,27
Ordizia	13	24	18	16	26	6	13	1985,96	1,53
Orendain	0	0	0	0	0	0	0	0,00	-
Orexa	0	0	0	0	0	0	0	0,00	-
Orio	1	0	0	0	3	1	3	181,49	1,22
Ormaiztegi	2	2	4	0	3	2	2	1389,96	6,00
Pasaia	6	17	10	4	10	4	14	742,03	1,28
Segura	2	1	1	3	1	3	3	1444,52	1,69
Soraluze-Placencia de las Armas	5	3	6	8	3	4	2	1549,40	1,79
Tolosa	16	22	17	15	4	10	21	975,61	1,30
Urnietta	15	18	21	16	11	3	13	2520,19	2,23
Urretxu	10	6	14	0	11	3	1	999,71	1,94
Usurbil	3	6	4	3	3	2	6	633,11	2,11
Villabona	2	3	6	3	1	1	5	626,48	1,61
Zaldibia	2	2	3	1	2	2	1	1779,14	0,74
Zarautz	3	10	10	13	3	10	12	364,79	1,89
Zegama	2	1	3	0	1	1	1	1305,48	0,38
Zerain	0	0	0	0	0	0	0	0,00	0,00
Zestoa	1	4	1	4	2	3	6	1174,02	1,67
Zizurkil	1	2	1	2	0	3	3	891,38	1,59

Zumaia	17	13	23	18	5	14	14	1811,70	1,98
Zumarraga	7	7	12	1	5	9	10	880,52	1,39
<b>GIPUZKOA</b>	<b>503</b>	<b>545</b>	<b>613</b>	<b>458</b>	<b>381</b>	<b>413</b>	<b>511</b>	<b>811,07</b>	<b>1,52</b>
<b>OTROS</b>	<b>11</b>	<b>14</b>	<b>15</b>	<b>6</b>	<b>15</b>	<b>22</b>	<b>10</b>	<b>0,00</b>	<b>0,00</b>

\*14 eguneko tasa 100.000 biztanleko. Tasak kalkulatzeko EUSTATen Biztanleen Udal-Erroldaren Estatistikan 2019ko urtarrilaren 1erako argitaratutako biztanleria hartzen da. / Tasa de 14 días por 100.000 habitantes. Las tasas se calculan con respecto a la población publicada por EUSTAT en la Estadística Municipal de Habitantes para el 1 de enero del 2019. [https://eu.eustat.eus/bankupx/pxweb/eu/euskara/-/PX\\_2212\\_ep06b.px](https://eu.eustat.eus/bankupx/pxweb/eu/euskara/-/PX_2212_ep06b.px)

\*\* Inzidentzia tasen arrazoiak  $-I(D)/I(D-7)$ - gaurko 14 eguneko inzidentzia metatuaren tasa duela astebeteko 14 eguneko inzidentzia metatuaren tasarekin konparatzen du. Tasen arrazoiaren balioa 1en azpitik dagoenean inzidentzia tasak behera egin duela esan nahi du. Duela astebeteko inzidentzia tasa zero den kasuetan “-“ agertzen da. / La razón de tasas de incidencia  $-I(D)/I(D-7)$ - compara la tasa de incidencia acumulada en 14 días a fecha de hoy, con la tasa de incidencia acumulada en 14 días de hace una semana. En caso de que el valor de la ratio sea un valor por debajo de 1, significa que la incidencia ha disminuido. Cuando la tasa de incidencia de hace una semana es cero se indica con “-“.

+ Semaforoa 14 eguneko inzidentzia tasaren arabera 5.000 biztanletik gorako udalerrietan: berdez < 60, horiz 60-299, laranja 300-499 eta gorri >=500. / Semaforo según la tasa de incidencia acumulada en 14 días en los municipios de más de 5.000 habitantes: en verde <60, en amarillo 60-299, en naranja 300-499 y en rojo >= 500.

**PCR POSITIBO BERRIAK EUSKADIKO OSASUN EREMUETAN /  
NUEVOS POSITIVOS PCR EN LAS ZONAS DE SALUD DE EUSKADI**

Alfabetoz ordenatuta./ Ordenado alfabéticamente.

OSASUN-EREMUAK/ZONAS DE SALUD	21/10	22/10	23/10	24/10	25/10	26/10	27/10	Tasa**	I(D)/I(D-7)**
Abetxuko	0	1	1	2	0	2	0	234,31	1,50
Aranbizkarra I	1	2	9	3	2	5	4	384,21	1,32
Aranbizkarra II	5	4	2	4	2	0	5	329,95	1,17
Casco Viejo (Vitoria)	5	5	12	4	1	5	7	307,15	1,44
Gazalbide Txagorritxu	5	8	6	5	5	1	10	389,75	1,61
La Habana	3	2	1	2	4	1	1	340,64	0,95
Lakua - Arriaga	4	2	8	3	2	7	5	387,32	1,33
Lakuabizkarra	8	4	18	7	8	3	11	400,33	1,22
Llanada Alavesa	3	7	6	2	5	5	4	415,97	1,35
Montaña alavesa	0	0	0	0	1	0	0	91,49	2,00
Norte-Villarreal	1	1	3	1	2	0	3	352,69	2,50
Norte-Zuya	2	1	6	2	0	5	5	766,42	1,40
Olaguibel	7	8	10	13	4	10	13	337,79	1,34
Olarizu	7	2	5	3	4	5	4	388,05	1,21
Salburua	5	1	6	0	1	6	4	250,90	0,87
San Martín	5	10	12	15	8	18	21	414,32	1,79
Sansomendi	2	1	3	2	2	0	2	451,86	0,70
Valles Alaveses I	2	1	3	0	1	0	0	237,99	1,38
Valles Alaveses II	4	0	3	0	0	1	0	671,14	1,23
Zabalgana	5	5	14	13	4	3	13	428,68	1,36
Zaramaga	2	7	2	6	2	4	2	431,42	1,27
<b>OSI ARABA</b>	<b>76</b>	<b>72</b>	<b>130</b>	<b>87</b>	<b>58</b>	<b>81</b>	<b>114</b>	<b>380,19</b>	<b>1,29</b>
Rioja	14	7	5	7	3	1	7	633,90	1,33
<b>OSI ARABAKO ERRIOXA</b>	<b>14</b>	<b>7</b>	<b>5</b>	<b>7</b>	<b>3</b>	<b>1</b>	<b>7</b>	<b>633,90</b>	<b>1,33</b>
Desierto / Urban	4	0	5	12	6	3	9	479,27	2,19
La Paz	7	6	7	6	3	12	10	348,78	1,18
Lutxana	2	3	6	3	6	3	3	450,51	2,75
Rontegi	1	1	11	2	2	3	4	422,13	1,09
San Vicente	6	4	6	14	5	11	13	404,19	2,03
Sestao Kueto	1	8	1	12	1	2	3	418,57	1,72
Sestao Markonzaga	8	4	10	11	0	10	13	465,48	1,34
Zaballa C.S.	1	3	6	5	2	8	4	350,50	1,59
Zuazo	2	6	5	1	1	5	7	332,30	1,30
<b>OSI BARAKALDO SESTAO</b>	<b>32</b>	<b>35</b>	<b>57</b>	<b>66</b>	<b>26</b>	<b>57</b>	<b>66</b>	<b>398,63</b>	<b>1,50</b>
Abadiño-Elorrio-Berriz	21	20	2	3	10	23	16	760,44	1,08
Aiala	1	2	2	4	2	4	5	172,81	2,06
Amorebieta	7	13	2	8	9	13	18	590,52	1,60
Arratia	7	4	2	2	7	7	8	393,10	2,25
Arrigorriaga	3	8	6	0	7	7	1	251,35	2,35

Basauri-Ariz	9	5	2	4	8	5	12	269,51	1,50
Basauri-Kareaga	4	6	0	0	6	5	6	241,33	1,12
Bermeo	4	3	1	2	2	3	2	151,52	1,53
Durango	33	50	17	14	13	41	36	954,50	1,60
Etxebarri	7	5	1	0	5	4	5	445,85	1,85
Galdakao	14	29	1	9	15	17	22	583,85	1,54
Gernika	4	6	0	0	2	5	3	194,72	1,12
Gernikaldea	4	3	0	1	3	2	2	427,52	1,39
Lekeitio	2	4	0	4	1	7	7	417,29	0,93
Llodio	4	6	1	0	4	2	14	242,72	1,40
Markina - Xemein	8	12	0	5	8	8	14	2049,94	1,07
Ondarroa	2	9	0	1	9	16	6	850,62	1,74
<b>OSI BARRUALDE-GALDAKAO</b>	<b>134</b>	<b>185</b>	<b>37</b>	<b>57</b>	<b>111</b>	<b>169</b>	<b>177</b>	<b>493,53</b>	<b>1,42</b>
Basurto	7	15	4	14	18	8	1	512,55	1,77
Begoña	1	2	7	2	2	5	4	412,81	1,36
Bolueta	6	3	3	1	1	0	0	218,41	0,88
Bombero Etxaniz	25	16	28	14	32	16	10	553,12	1,58
Casco Viejo (Bilbao)	7	10	6	10	2	1	0	503,74	1,43
Deusto	11	10	5	3	14	4	2	320,41	1,22
Gazteleku	10	18	9	23	5	8	5	625,80	1,57
Indautxu	13	14	9	8	11	7	8	542,88	1,61
Javier Sáenz de Buruaga	6	9	9	9	7	8	4	478,02	1,58
Karmelo	2	6	1	3	2	2	3	315,46	1,23
La Peña	3	4	4	3	4	2	1	420,17	1,16
Mina del Morro	3	1	3	4	2	0	2	370,47	1,24
Miribilla-La Merced	3	11	8	7	7	4	3	369,88	1,60
Otxarkoaga	4	3	4	4	4	0	1	283,36	1,78
Rekalde	19	19	13	13	17	3	5	507,61	1,38
San Adrián	1	8	2	5	3	3	6	477,85	1,66
San Ignacio	12	8	10	5	15	8	5	365,87	1,90
Santutxu-Solokoetxe	2	5	6	5	5	2	4	360,37	1,28
Txurdinaga	6	4	6	10	4	3	4	359,91	1,66
Zorroza	5	9	6	15	6	7	2	498,36	1,83
Zurbaran	3	4	4	1	0	2	2	377,43	1,25
<b>OSI BILBAO-BASURTO</b>	<b>149</b>	<b>179</b>	<b>147</b>	<b>159</b>	<b>161</b>	<b>93</b>	<b>72</b>	<b>440,73</b>	<b>1,49</b>
Abanto-Muskiz	9	5	11	7	14	2	15	658,93	1,64
Balmaseda	2	4	3	7	2	6	3	264,62	1,94
Buenavista	1	7	8	5	11	6	7	686,22	1,42
Güeñes	2	0	2	3	4	2	5	328,99	1,29
Ortuella	7	14	2	1	7	2	5	695,02	2,19
Portugalete - Centro	2	9	3	10	1	2	12	399,59	1,37
Portugalete-Repelega	1	9	4	2	4	9	13	307,71	1,48
Santurtzi-Centro-Mamariga	7	7	8	1	9	1	18	430,47	1,52



Santurtzi Kabiezes	5	12	35	21	7	3	24	576,41	1,74
Trapagaran	0	9	0	4	0	9	4	424,61	1,50
Zalla	1	6	5	5	0	6	2	341,59	1,08
<b>OSI EZKERRALDEA ENKARTERRI CRUCES</b>	<b>37</b>	<b>82</b>	<b>81</b>	<b>66</b>	<b>59</b>	<b>48</b>	<b>108</b>	<b>469,99</b>	<b>1,55</b>
Alango	4	3	8	13	10	6	6	427,26	1,45
Algorta	4	14	8	12	21	6	11	374,31	1,80
Astrabudua	1	0	1	2	8	3	4	265,86	1,56
Erandio	12	5	6	4	8	12	8	598,63	1,47
Gorliz - Plentzia	3	11	4	4	2	1	4	339,01	1,71
Las Arenas	6	9	20	6	14	13	9	383,53	1,65
Leioa	1	7	12	16	18	4	8	410,96	1,81
Mungia	24	12	10	16	14	10	3	489,47	2,28
Sopela	3	5	21	8	7	1	9	432,61	1,18
Txorierrri	2	6	12	6	12	13	3	411,48	1,73
<b>OSI URIBE</b>	<b>60</b>	<b>72</b>	<b>102</b>	<b>87</b>	<b>114</b>	<b>69</b>	<b>65</b>	<b>415,98</b>	<b>1,64</b>
Arrasate	25	18	23	24	11	12	8	688,45	2,11
Bergara	10	20	12	24	21	6	16	945,42	1,58
Oñati	4	12	7	5	1	2	7	676,25	1,29
Valle de Leniz	3	6	4	2	2	2	7	341,66	1,63
<b>OSI ALTO DEBA</b>	<b>42</b>	<b>56</b>	<b>46</b>	<b>55</b>	<b>35</b>	<b>22</b>	<b>38</b>	<b>697,04</b>	<b>1,68</b>
Dumboa	10	19	17	13	14	19	12	513,42	1,65
Hondarribia	4	7	13	6	8	7	8	480,55	1,62
Irun - Centro	13	11	32	13	20	29	12	533,12	1,50
<b>OSI BIDASOA</b>	<b>27</b>	<b>37</b>	<b>62</b>	<b>32</b>	<b>42</b>	<b>55</b>	<b>32</b>	<b>515,37</b>	<b>1,57</b>
Deba	9	4	4	3	6	2	10	653,72	1,46
Eibar	11	4	20	12	13	17	35	883,74	1,70
Elgoibar	15	9	14	15	10	11	12	1005,33	1,37
Ermua	6	8	16	8	11	19	25	1031,88	1,36
Torrekua	3	1	10	8	2	3	5	615,01	1,36
<b>OSI DEBABARRENA</b>	<b>44</b>	<b>26</b>	<b>64</b>	<b>46</b>	<b>42</b>	<b>52</b>	<b>87</b>	<b>879,55</b>	<b>1,45</b>
Alza-Roteta	5	5	5	4	14	9	13	488,20	1,41
Amara Berri	16	6	22	17	11	15	13	492,43	1,54
Amara Centro	13	6	7	5	5	5	8	482,57	1,57
Beraun - Erretereria	8	10	5	3	5	17	9	635,19	1,54
Bidebieta	6	4	9	2	2	1	7	718,13	1,33
Egia	14	9	9	8	6	8	5	635,88	2,07
Gros	20	27	20	11	8	18	16	708,01	1,67
Hernani - Urnieta - Astigarraga	32	53	50	37	40	18	36	1258,19	1,85
Intxaurreondo	7	10	6	3	3	3	1	703,06	1,14
Iztietia - Erretereria	9	17	22	11	13	17	4	613,03	1,62
Lasarte - Usurbil	10	18	9	11	9	8	21	580,87	1,56
Lezo-San Juan	2	6	14	6	7	5	7	1030,32	1,60
Loiola	5	6	4	2	2	2	3	463,03	2,36

Oiartzun	3	5	9	8	6	4	5	645,47	1,94
Ondarreta	17	22	7	19	6	25	15	517,43	1,39
Parte Vieja	6	9	7	3	1	2	5	500,04	1,41
Pasai Antxo	4	5	5	3	4	1	5	972,45	1,12
Pasajes San Pedro	4	14	8	0	6	2	10	678,48	1,53
Zarautz – Orio - Aia	5	10	11	13	6	12	16	318,66	1,78
Zumaia - Zestoa - Getaria	18	17	29	25	7	19	23	1383,51	1,93
<b>OSI DONOSTIALDEA</b>	<b>204</b>	<b>259</b>	<b>258</b>	<b>191</b>	<b>161</b>	<b>191</b>	<b>222</b>	<b>672,76</b>	<b>1,61</b>
Azkoitia	23	20	8	21	10	10	6	1163,57	1,08
Azpeitia	38	22	27	26	12	11	25	1674,07	1,38
Beasain	28	22	33	21	17	16	15	1351,95	1,12
Lazkao	13	6	8	2	3	15	2	810,14	1,92
Legazpi	11	5	9	1	5	8	14	835,34	2,21
Ordizia	16	30	25	16	29	10	15	1739,50	1,46
Zumarraga	17	13	26	1	17	12	13	839,25	1,63
<b>OSI GOIERRI-ALTO UROLA</b>	<b>146</b>	<b>118</b>	<b>136</b>	<b>88</b>	<b>93</b>	<b>82</b>	<b>90</b>	<b>1252,57</b>	<b>1,35</b>
Alegia	6	10	18	9	1	7	7	1590,40	1,39
Andoain	10	8	5	10	6	3	10	660,54	1,31
Ibarra	7	5	13	14	4	8	12	1032,90	2,38
Tolosa	16	16	15	14	3	10	20	814,07	1,19
Villabona	10	15	15	11	3	6	15	846,61	1,55
<b>OSI TOLOSALDEA</b>	<b>49</b>	<b>54</b>	<b>66</b>	<b>58</b>	<b>17</b>	<b>34</b>	<b>64</b>	<b>889,66</b>	<b>1,42</b>
<b>Otros</b>	<b>19</b>	<b>25</b>	<b>19</b>	<b>13</b>	<b>18</b>	<b>24</b>	<b>22</b>		

\*14 eguneko tasa 100.000 biztanleko/ Tasa de 14 días por 100.000 habitantes.

\*\* Inzidentzia tasen arrazoiak **-I(D)/I(D-7)-** gaurko 14 eguneko inzidentzia metatuaren tasa duela astebeteko 14 eguneko inzidentzia metatuaren tasarekin konparatzen du. Tasen arrazoiaren balioa 1en azpitik dagoenean inzidentzia tasak behera egin duela esan nahi du. Duela astebeteko inzidentzia tasa zero den kasuetan “-“ agertzen da. / La razón de tasas de incidencia **-I(D)/I(D-7)-** compara la tasa de incidencia acumulada en 14 días a fecha de hoy, con la incidencia acumulada en 14 días de hace una semana. En caso de que el valor de la ratio sea un valor por debajo de 1, significa que la incidencia ha disminuido. Cuando la tasa de incidencia de hace una semana es cero se indica con “-“.

+ Semaforoa 14 eguneko inzidentzia tasaren arabera: berdez < 60, horiz 60-299, laranja 300-499 eta gorri >=500. / Semaforo según la tasa de incidencia acumulada en 14 días: en verde <60, en amarillo 60-299, en naranja 300-499 y en rojo >= 500.