

KORONABIRUSAREN EGOERA EPIDEMIOLOGIKOA EUSKADIN (COVID-19) SITUACIÓN EPIDEMIOLÓGICA DEL CORONAVIRUS (COVID-19) EN EUSKADI

-- RESULTADOS DE TESTS VALIDADOS EL 02/11/2020--

Osasun Sailburuordetza / Viceconsejería de Salud
COVID Informazio Zerbitzua / Servicio de Información COVID

Email: covid-informazioa.osasuna@euskadi.eus

OPEN DATA:

Informe honetan argitaratzen diren datu guztiak hurrengo webgunean dituzue eskuragarri. / Todos los datos publicados en este informe están disponibles en la siguiente página web.

<https://opendata.euskadi.eus/catalogo/-/evolucion-del-coronavirus-covid-19-en-euskadi/>

TXOSTENEAN ORAIN ARTE ARAZTU EDO ZUZENDU DIREN AKATSAK ERRORES DEPURADOS O CORREGIDOS HASTA LA FECHA EN EL INFORME

Txosten honen informazioa etengabe berrikusten eta arazten ari da. Baliteke, gardentasunaren mesedetan, akats puntualen bat egotea, gerora zuzenduko dena.

La información de este informe está continuamente siendo revisada y depurada. En aras de la transparencia puede que haya algún error puntual que se corregirá posteriormente.

ARAZTU EDO ZUZENDU DIREN AKATSAK	ERRORES DEPURADOS O CORREGIDOS
Egunero desadostasun txikiak zuzentzen dira bizilekuaren eta testa eskatzen den lurralde historikoaren artean.	Cada día se corrigen pequeñas discrepancias entre el lugar de residencia y el territorio histórico desde donde se solicita el test.

KORONABIRUSAREN EGOERA EPIDEMIOLOGIKOA EUSKADIN (COVID-19) SITUACIÓN EPIDEMIOLÓGICA DEL CORONAVIRUS (COVID-19) EN EUSKADI

-- RESULTADOS DE TESTS VALIDADOS EL 02/11/2020--

	PCR	Antigeno	Guztira
Egindako test diagnostiko kopurua / Número de test diagnósticos realizados:	10.921	965	11.886
Emaizta positibo kopurua / Número de resultados positivos:	936	184	1.120
Emaizta positiboen ehunekoa / Porcentaje de test PCR positivos:	8,6%	19,1%	9,4%

TEST DIAGNOSTIKOA EGITEKO ARRAZOA EMAITZA POSITIBOA DUTEN KASUETAN/ MOTIVO DE REALIZACIÓN DEL TEST DIAGNÓSTICO EN CASOS CON RESULTADO POSITIVO

	Kontaktua izatea / Ser contacto *	Sintomak izatea / Ser sintomáticos *	Beste arrazoi bat / Otro motivo *
27/10	42,9%	40,7%	16,4%
28/10	42,2%	42,0%	15,8%
29/10	43,0%	41,9%	15,1%
30/10	41,2%	43,5%	15,3%
31/10	41,4%	43,1%	15,5%
01/11	41,6%	43,0%	15,4%
02/11	42,2%	43,4%	14,4%

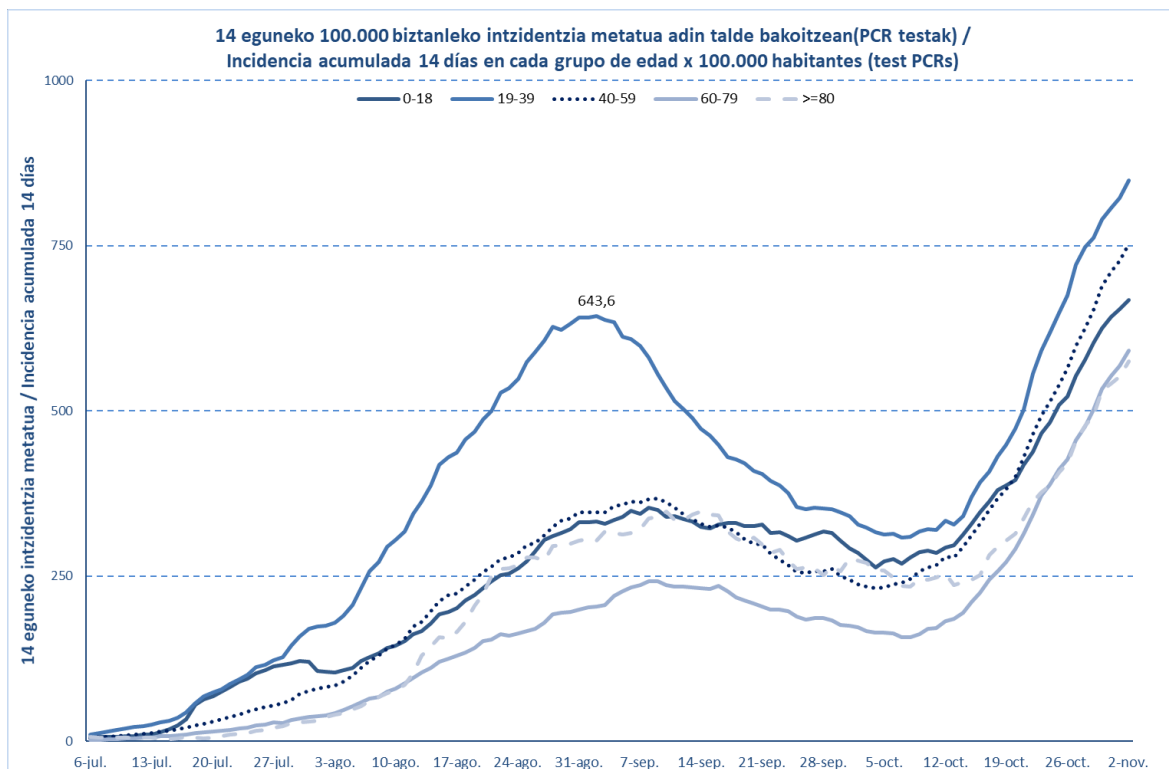
*Azken 7 egunetako emaitzen batzbestekoa / Media de los resultados de los últimos 7 días.

KASU POSITIBO BERRIAK HERRIALDE HISTORIKOAREN ARABERA / NUEVOS CASOS POSITIVOS SEGÚN SU TERRITORIO HISTÓRICO

	Kasu positibo kopurua / Número de casos positivos	100.000 biztanleko 14 eguneko inzidentzia tasa metatua/ Tasa de incidencia acumulada en 14 días por 100.000 habitantes	Tasen arrazoia/ Razón de tasas I(D)/I(D-7)
Araba	113	469,86	1,30
Bizkaia	506	608,04	1,35
Gipuzkoa	490	972,68	1,27
Otros	11		
Euskadi	1.120	715,76	1,31

KASU POSITIBO BERRIAK ADIN-TARTEKA / NUEVOS CASOS POSITIVOS POR GRUPOS DE EDAD

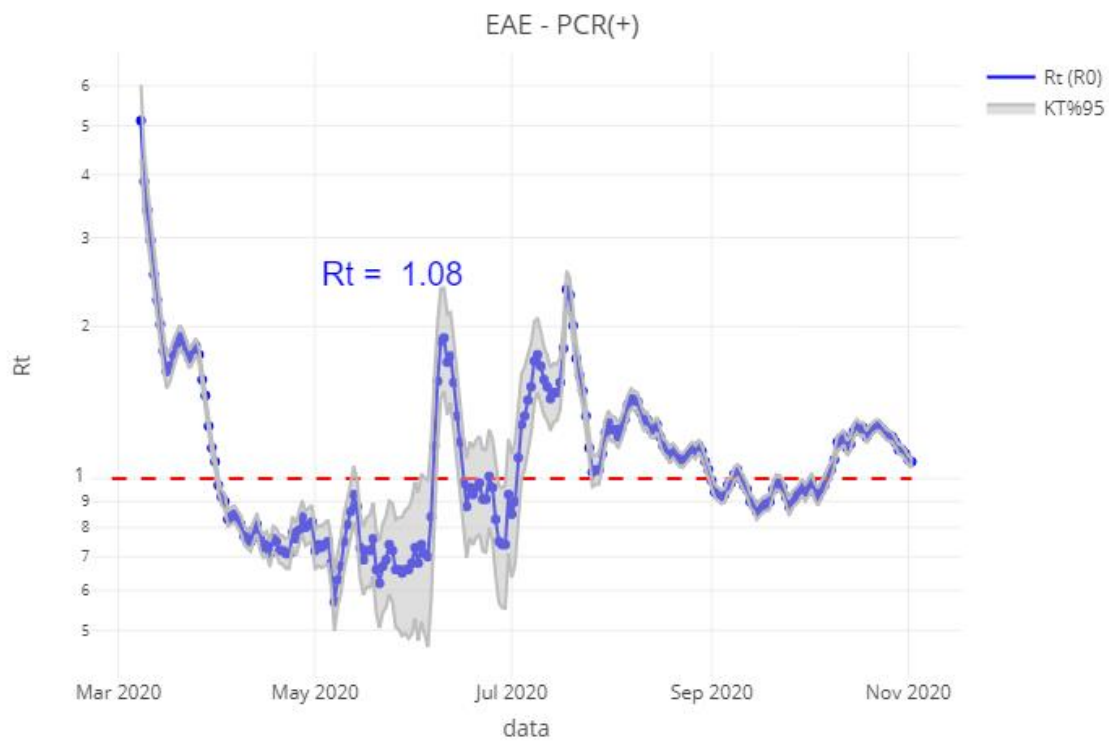
	Kasu positibo kopurua / Número de casos positivos	100.000 biztanleko 14 eguneko intzidentzia tasa metatua/ Tasa de incidencia acumulada en 14 días por 100.000 habitantes	Tasen arrazoia/ Razón de tasas I(D)/I(D-7)
0-18	179	667,4	1,28
19-39	284	849,2	1,26
40-64	470	749,9	1,34
65-79	126	527,9	1,38
>=80	61	574,5	1,37



	Kasu positibo kopurua / Número de casos positivos	100.000 biztanleko 14 eguneko intzidentzia tasa metatua/ Tasa de incidencia acumulada en 14 días por 100.000 habitantes	Tasen arrazoia/ Razón de tasas I(D)/I(D-7)
0-2	10	393,8	1,28
3-5	13	390,8	1,56
6-12	60	594,1	1,30
13-16	67	964,9	1,26
17-18	29	1087,2	1,17

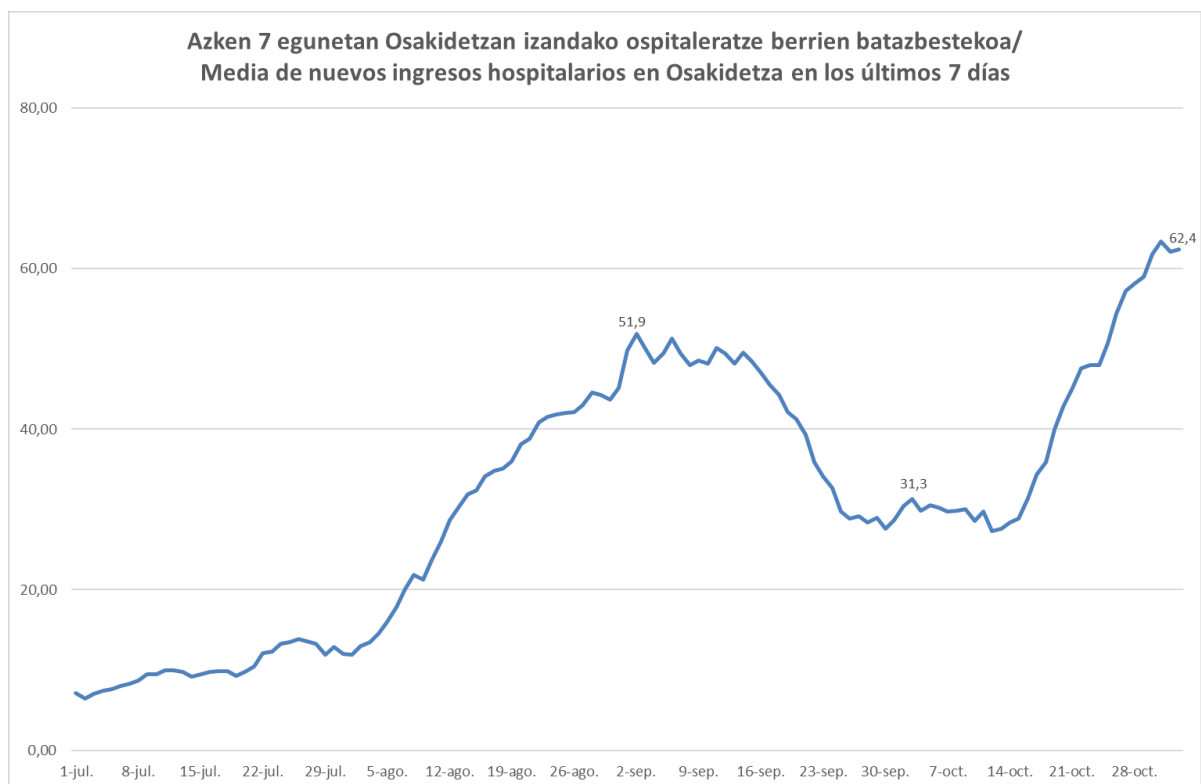
OINARRIZKO BIRSORKUNTZA TASA / NÚMERO REPRODUCTIVO BÁSICO

	Euskadi (%95 IC)	Araba	Bizkaia	Gipuzkoa
27/10	1,21 (1,18; 1,24)	1,18	1,25	1,18
28/10	1,18 (1,15; 1,21)	1,20	1,21	1,15
29/10	1,14 (1,11; 1,17)	1,23	1,16	1,11
30/10	1,14 (1,11; 1,26)	1,27	1,18	1,06
31/10	1,12 (1,09; 1,14)	1,20	1,14	1,08
01/11	1,09 (1,06; 1,11)	1,13	1,11	1,05
02/11	1,08 (1,05; 1,10)	1,11	1,08	1,06

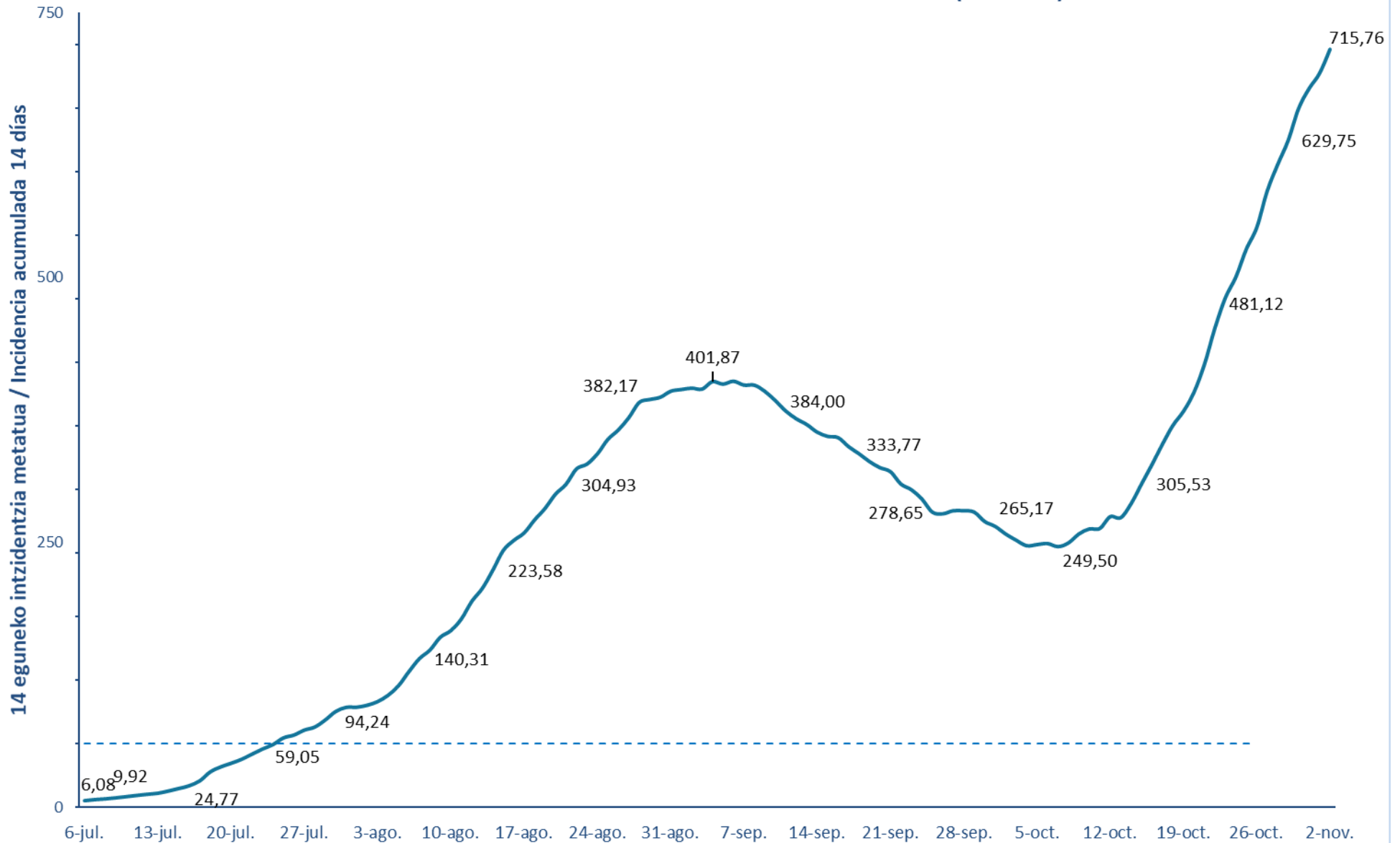


**BALIABIDE ASISTENTZIALEN ERABILERA /
UTILIZACIÓN DE LOS RECURSOS ASISTENCIALES**

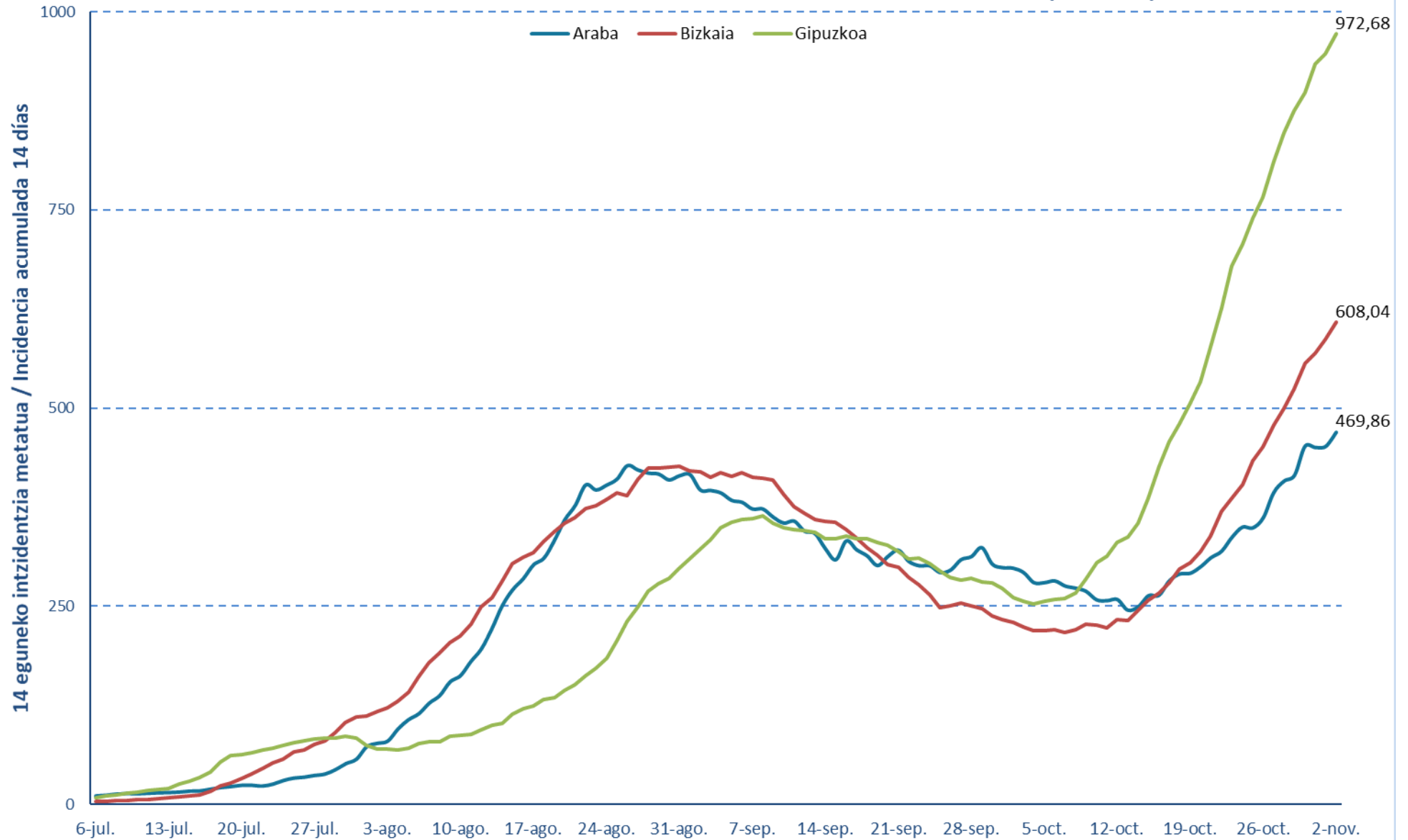
	ZIUn ospitaleratuak Osakidetzan/ Ingresados en UCI en Osakidetza	Ospitaleratze berriak Osakidetzan/ Nuevos ingresos en planta en Osakidetza	Osakidetzan ospitaleratuta daudenak / Ingresados en planta en Osakidetza
20/10	59	53	328
21/10	62	51	339
22/10	69	57	339
23/10	71	61	335
24/10	74	36	351
25/10	76	52	392
26/10	74	71	405
27/10	75	73	405
28/10	79	57	386
29/10	84	63	395
30/10	92	81	412
31/10	97	47	436
01/11	104	43	469
02/11	106	73	460



14 eguneko 100.000 biztanleko intzidentzia metatua Euskadin (PCR testak) /
Incidencia acumulada 14 días en Euskadi x 100.000 habitantes (test PCR)



14 eguneko 100.000 biztanleko intzidentzia metatua Lurralde Historiko bakoitzean (PCR testak) /
Incidencia acumulada 14 días en cada Territorio Histórico x 100.000 habitantes (test PCRs)





**PCR POSITIBO BERRIAK EUSKADIKO UDALERRIETAN /
NUEVOS POSITIVOS PCR EN LOS MUNICIPIOS DE EUSKADI**

Alfabetoz ordenatuta./ Ordenado alfabéticamente.

UDALERRIA / MUNICIPIO	27/10	28/10	29/10	30/10	31/10	01/11	02/11	Tasa**	I(D)/I(D-7)**
Agurain/Salvatierra	4	1	6	5	0	0	3	679,76	1,44
Alegría-Dulantzi	0	0	1	2	0	0	0	162,60	0,63
Amurrio	1	1	2	1	1	1	0	105,58	1,10
Añana	0	0	1	0	0	0	0	537,63	-
Aramaio	0	0	0	0	0	0	1	398,41	0,75
Armiñón	0	0	0	0	0	0	0	1345,29	1,00
Arraia-Maeztu	0	0	0	0	0	0	0	0,00	0,00
Arratzua-Ubarrundia	1	0	0	0	0	0	0	193,61	0,67
Artziniega	1	1	0	6	1	0	2	780,44	3,75
Asparrena	0	1	1	7	3	1	4	1367,31	4,40
Ayala/Aiara	3	2	2	5	3	2	1	827,30	2,67
Baños de Ebro/Mañueta	0	0	0	0	0	0	0	0,00	-
Barrundia	0	1	2	1	0	0	1	846,56	1,14
Berantevilla	0	0	0	0	0	1	0	1229,51	1,00
Bernedo	0	0	0	0	0	0	0	193,42	1,00
Campezo/Kanpezu	0	0	1	0	0	0	1	187,62	-
Elburgo/Burgelu	0	0	0	0	0	0	0	0,00	0,00
Elciego	0	0	1	0	0	0	0	192,68	0,67
Elvillar/Bilar	0	0	0	0	0	1	1	1690,14	1,20
Erriberagoitia/Ribera Alta	1	0	0	0	0	0	0	64,10	-
Harana/Valle de Arana	0	0	0	0	0	0	0	0,00	-
Iruña Oka/Iruña de Oca	0	0	0	1	1	0	0	85,37	0,75
Iruraiz-Gauna	0	0	0	0	1	1	0	564,97	3,00
Kripan	0	0	0	0	0	0	0	0,00	-
Kuartango	0	0	0	0	0	0	1	278,55	0,50
Labastida/Bastida	0	0	1	0	0	0	0	335,12	0,42
Lagrán	0	0	0	0	0	0	0	0,00	-
Laguardia	3	2	3	1	0	1	0	1355,71	1,75
Lanciego/Lantziego	1	2	0	0	0	0	0	552,49	2,00
Lantarón	0	0	1	0	2	0	0	849,26	1,33
Lapuebla de Labarca	2	1	1	3	2	2	1	2267,57	1,82
Laudio/Llodio	12	5	14	22	4	4	6	485,15	2,41
Legutio	1	2	0	8	0	0	0	724,23	4,33
Leza	0	0	0	0	0	0	0	460,83	1,00
Moreda de Álava/Moreda Araba	0	0	0	0	0	0	0	0,00	-
Navaridas	0	0	0	0	0	0	0	1456,31	0,60
Okondo	0	0	0	1	0	0	2	249,17	-

Oyón-Oion	1	1	0	3	0	0	0	343,15	1,33
Peñacerrada-Urizaharra	0	0	0	0	0	0	1	348,43	-
Ribera Baja/Erribera Beitia	0	0	0	3	1	0	0	598,09	0,56
Samaniego	0	0	0	0	0	0	0	420,17	1,00
San Millán/Donemiliaga	0	0	0	0	3	0	0	542,74	4,00
Urkabustaiz	4	3	2	2	0	0	0	1602,79	0,79
Valdegovía/Gaubea	0	0	0	0	0	0	0	93,55	1,00
Villabuena de Álava/Eskuernaga	0	0	0	0	0	0	0	0,00	-
Vitoria-Gasteiz	108	102	100	131	73	50	86	471,26	1,24
Yécora/Iekora	0	0	0	0	0	0	0	0,00	-
Zalduondo	0	0	0	0	0	0	0	515,46	1,00
Zambrana	0	0	0	0	0	0	0	229,36	1,00
Zigoitia	0	0	0	0	0	0	0	0,00	-
Zuia	0	0	1	2	0	0	2	295,98	1,40
ARABA	143	125	140	204	95	64	113	469,86	1,30

Abadiño	10	8	4	3	2	2	5	870,70	1,20
Abanto y Ciérvana-Abanto Zierbena	12	8	5	11	3	1	8	823,13	1,34
Ajangiz	0	1	0	0	0	0	0	441,50	0,67
Alonsotegi	0	3	1	2	0	0	2	490,88	1,75
Amorebieta-Etxano	18	31	21	28	14	7	5	978,08	1,83
Amoroto	0	0	0	0	0	0	0	0,00	-
Arakaldo	0	0	0	0	0	0	0	0,00	-
Arantzazu	0	0	0	1	0	0	0	265,25	-
Areatza	1	3	0	1	0	1	0	576,13	3,50
Arrankudiaga	0	0	1	1	0	0	0	196,27	-
Arratzu	0	0	0	0	0	0	0	722,89	0,75
Arrieta	0	0	0	0	0	0	0	0,00	-
Arrigorriaga	2	5	6	6	5	4	1	454,47	1,29
Artea	0	1	0	0	1	1	0	415,51	-
Artzentales	0	0	0	0	0	0	0	144,51	0,50
Atxondo	0	1	1	2	1	0	3	707,21	0,91
Aulesti	0	0	1	0	0	0	0	300,75	0,67
Bakio	0	0	0	0	2	0	0	341,04	0,64
Balmaseda	3	3	0	14	1	2	11	618,83	3,36
Barakaldo	50	20	37	55	45	36	29	498,49	1,33
Barrika	0	0	0	0	0	2	1	654,45	1,43
Basauri	18	12	21	30	22	18	34	520,74	2,10
Bedia	0	0	1	0	0	0	0	189,75	2,00
Berango	3	5	0	6	1	3	1	567,08	1,24
Bermeo	1	8	8	7	2	4	5	302,13	1,76
Berriatua	5	3	2	2	2	1	0	2478,02	0,94
Berriz	3	6	2	3	0	0	2	1042,33	0,88

Bilbao	69	145	217	179	149	141	198	614,68	1,35
Busturia	1	1	1	0	0	1	0	373,37	3,00
Derio	1	1	0	0	4	1	2	463,54	1,00
Dima	1	1	0	0	0	1	0	279,52	0,50
Durango	29	20	21	36	17	8	9	1056,53	1,11
Ea	1	0	0	0	0	0	0	117,92	-
Elantxobe	0	0	0	0	0	0	0	1104,97	0,80
Elorrio	1	2	2	1	1	0	2	403,17	0,71
Erandio	12	12	6	14	9	25	6	625,59	1,37
Ereño	0	0	0	0	0	0	0	378,79	0,50
Ermua	21	15	12	25	13	21	10	1172,14	1,41
Errigoiti	0	0	0	0	0	0	1	206,61	-
Etxebarri	6	5	4	9	5	3	6	529,19	1,40
Etxebarria	2	2	0	7	1	0	2	3195,74	1,09
Forua	0	1	0	0	0	1	0	436,68	2,00
Fruiz	0	0	0	0	0	0	0	0,00	-
Galdakao	22	10	16	24	13	16	9	700,94	1,30
Galdames	0	0	0	0	0	0	1	239,23	2,00
Gamiz-Fika	1	2	0	1	0	1	0	1892,29	1,13
Garai	0	0	0	0	0	0	0	0,00	-
Gatika	0	1	1	1	1	1	2	910,19	1,50
Gautegiz Arteaga	0	1	1	0	0	0	1	351,29	-
Gernika-Lumo	3	1	5	1	2	3	4	251,12	1,40
Getxo	27	17	17	28	19	55	25	478,67	1,21
Gizaburuaga	0	0	0	0	0	0	0	0,00	-
Gordexola	1	2	4	1	0	0	2	870,07	3,00
Gorliz	1	0	0	0	0	2	3	257,51	1,50
Güeñes	4	1	1	4	1	1	0	289,46	1,19
Ibarrangelu	0	0	0	0	1	0	2	800,00	2,50
Igorre	2	1	2	2	0	3	0	528,47	1,47
Ispaster	0	0	1	1	2	0	0	539,81	4,00
Iurreta	7	6	7	4	3	0	7	1328,27	2,45
Izurtza	0	0	1	1	0	0	0	1038,06	1,00
Karrantza Harana/Valle de Carranza	0	0	0	0	1	0	0	285,10	1,14
Kortezubi	0	0	0	0	1	0	0	228,83	-
Lanestosa	0	0	0	0	0	0	0	0,00	-
Larrabetzu	1	0	0	0	0	0	0	243,55	0,63
Laukiz	1	0	0	1	0	2	0	686,70	1,33
Leioa	8	13	12	10	8	16	12	487,37	1,33
Lekeitio	7	5	7	8	3	1	5	717,64	1,58
Lemoa	4	2	2	2	1	7	1	858,73	1,63
Lemoiz	0	0	0	2	0	0	0	161,55	2,00
Lezama	1	0	0	0	0	3	1	335,71	1,14

Loiu	0	1	1	1	0	1	0	382,17	1,29
Mallabia	3	0	1	1	0	0	0	681,43	0,62
Mañaria	0	0	0	0	1	0	0	193,80	-
Markina-Xemein	10	4	2	5	7	1	1	1490,73	0,73
Maruri-Jatabe	0	0	0	0	1	0	0	538,79	1,25
Mendata	0	1	0	0	0	0	0	245,10	-
Mendexa	0	0	0	0	0	0	0	206,19	0,50
Meñaka	0	0	0	0	0	1	1	420,76	1,50
Morga	0	0	0	0	0	1	0	255,75	-
Mundaka	1	0	0	0	1	0	0	108,46	-
Mungia	1	9	8	10	9	24	10	662,86	1,60
Munitibar-Arbatzegi Gerrikaitz	0	1	1	3	0	0	2	2407,00	2,20
Murueta	0	0	0	0	0	0	0	0,00	-
Muskiz	3	3	7	4	2	0	3	697,42	1,24
Muxika	1	2	1	1	0	0	1	404,86	1,00
Nabarniz	0	0	0	0	0	0	0	0,00	-
Ondarroa	3	8	13	7	1	4	1	826,54	1,42
Orozko	2	2	2	1	0	0	0	306,16	1,14
Ortuella	5	3	11	5	3	7	3	850,30	1,42
Otxandio	1	2	2	1	0	0	0	897,53	1,71
Plentzia	3	2	4	1	1	5	0	664,68	1,38
Portugalete	32	10	20	14	15	17	6	467,62	1,22
Santurtzi	42	48	23	46	18	33	21	796,67	1,79
Sestao	16	17	9	12	16	9	13	622,56	1,39
Sondika	0	1	19	2	0	1	0	735,13	1,74
Sopela	4	4	3	9	1	4	5	463,43	1,03
Sopuerta	1	0	1	0	1	1	0	486,22	0,63
Sukarrieta	0	1	0	0	0	0	0	297,62	-
Trucios-Turtzioz	0	0	0	1	0	2	0	1757,81	1,50
Ubide	0	0	0	0	0	0	0	0,00	-
Ugao-Miraballes	0	4	6	5	5	2	4	1093,83	2,37
Urduliz	2	3	0	3	1	1	2	442,48	1,12
Urduña/Orduña	0	2	0	4	4	0	1	327,56	2,33
Valle de Trápaga-Trapagaran	4	3	10	12	3	7	2	581,05	1,28
Zaldibar	3	3	1	1	0	0	2	556,28	0,89
Zalla	1	2	4	6	1	1	2	402,94	1,36
Zamudio	1	1	0	1	2	1	1	580,33	1,36
Zaratamo	0	0	1	0	0	2	1	306,56	5,00
Zeanuri	0	2	0	0	1	0	1	635,93	2,00
Zeberio	0	0	0	0	0	0	1	281,69	1,50
Zierbena	1	0	4	0	0	0	3	535,83	2,00
Ziortza-Bolibar	0	0	0	0	0	0	1	221,73	1,00
BIZKAIA	500	524	605	690	450	520	506	608,04	1,35

Abaltzisketa	0	0	0	0	0	0	0	1219,51	0,80
Aduna	0	0	0	0	0	0	0	208,33	0,50
Aia	1	1	1	4	0	1	1	600,60	2,00
Aizarnazabal	1	0	1	1	2	0	1	917,43	7,00
Alegia	1	6	1	4	3	0	0	1941,75	1,06
Albiztur	0	0	0	0	0	0	0	4729,73	0,88
Alkiza	0	0	0	0	1	0	0	289,02	-
Altzaga	0	0	0	0	0	0	0	1063,83	1,00
Altzo	1	1	1	0	1	0	0	1907,36	2,33
Amezketza	0	0	0	3	1	0	0	1323,04	0,86
Andoain	11	18	9	8	21	2	4	802,94	1,18
Anoeta	2	1	0	1	3	0	0	785,85	0,64
Antzuola	1	3	2	4	3	5	2	1635,62	0,82
Arama	0	0	1	0	1	0	0	1980,20	1,00
Aretxabaleta	4	3	5	2	4	2	6	605,80	1,87
Arrasate/Mondragón	8	16	12	13	20	18	13	970,17	1,30
Asteasu	1	1	2	0	2	0	0	1354,84	1,05
Astigarraga	6	3	2	2	1	1	6	970,87	0,87
Ataun	1	0	4	1	2	0	1	1260,74	1,47
Azkoitia	6	15	10	8	8	4	18	1326,22	1,14
Azpeitia	24	8	22	24	4	3	8	1481,24	0,93
Baliarrain	0	0	0	0	0	0	0	0,00	-
Beasain	10	16	25	18	22	5	14	1574,92	0,99
Beizama	0	0	0	0	0	0	0	0,00	-
Belauntza	0	1	0	1	0	0	0	2325,58	1,50
Berastegi	3	4	7	2	4	0	5	3703,70	2,44
Bergara	16	19	21	20	27	25	12	1486,27	2,01
Berrobi	0	0	0	0	1	0	0	652,53	1,00
Bidania-Goiatz	1	2	2	3	1	0	0	2693,00	2,50
Deba	10	3	2	8	4	3	2	918,27	1,32
Donostia / San Sebastián	89	124	111	127	141	99	131	792,72	1,38
Eibar	40	27	45	45	47	42	46	1501,14	2,02
Elduain	1	0	0	0	0	0	0	800,00	2,00
Elgeta	1	0	0	1	2	0	0	614,57	2,33
Elgoibar	9	7	8	8	4	10	7	871,82	0,96
Errenteria	15	27	29	26	16	22	19	772,28	1,23
Errezil	1	1	3	2	0	0	0	3821,66	0,77
Eskoriatza	3	4	3	3	5	1	0	639,61	2,60
Ezkio-Itsaso	0	0	0	0	0	0	0	155,28	0,33
Gabiria	1	0	0	0	0	0	0	197,63	-
Gaintza	0	0	1	0	0	0	0	4201,68	1,00
Gaztelu	1	1	0	1	0	0	0	2409,64	4,00
Getaria	2	4	3	6	1	2	0	1018,97	1,81

Hernani	17	20	17	20	28	9	29	1329,14	1,35
Hernalde	1	0	0	3	0	0	1	2950,82	1,80
Hondarribia	9	7	3	3	8	9	9	537,29	1,21
Ibarra	4	4	4	5	3	1	0	1127,29	1,26
Idiazabal	0	5	1	3	1	0	1	1088,78	1,18
Ikaztegieta	2	0	2	0	1	0	0	1778,66	1,50
Irun	23	35	35	35	22	17	32	702,85	1,21
Irura	3	1	0	1	1	0	0	993,93	1,13
Itsasondo	0	0	0	1	0	1	0	974,93	1,00
Larraul	0	0	0	0	0	0	0	0,00	-
Lasarte-Oria	15	7	23	8	9	12	18	796,81	1,52
Lazkao	2	0	2	10	3	0	9	1009,19	1,33
Leaburu	2	1	0	1	2	0	0	2203,86	4,00
Legazpi	14	6	6	4	5	3	11	1079,48	1,49
Legorreta	0	2	0	1	4	1	1	873,07	1,63
Leintz Gatzaga	0	0	0	0	0	0	0	0,00	-
Lezo	5	9	4	2	5	3	3	1163,55	1,09
Lizartza	1	1	0	0	1	0	0	618,24	2,00
Mendaro	0	0	1	1	1	3	1	467,51	0,91
Mutiloa	0	0	0	1	0	0	0	400,00	1,00
Mutriku	0	1	0	3	0	2	1	356,21	0,68
Oiartzun	5	4	6	5	5	5	5	676,26	1,08
Olaberría	0	0	3	0	0	0	3	1312,91	1,33
Oñati	7	7	6	12	15	4	3	792,60	1,18
Ordizia	13	14	12	9	12	4	5	1775,33	0,90
Orendain	0	0	0	0	0	0	0	0,00	-
Orexa	0	0	0	0	0	0	0	0,00	-
Orio	3	5	1	3	1	3	3	412,47	3,13
Ormaiztegi	2	1	3	2	1	0	1	1930,50	1,56
Pasaia	14	24	18	18	18	2	4	933,52	1,41
Segura	3	2	0	1	0	0	3	1444,52	1,16
Soraluze-Placencia de las Armas	2	6	5	3	3	1	1	1320,80	0,87
Tolosa	21	19	20	11	17	4	9	1084,59	1,21
Urnieta	13	15	14	13	10	10	5	2843,30	1,22
Urretxu	1	4	4	3	7	1	5	1087,92	1,06
Usurbil	6	5	2	3	5	2	3	807,22	1,46
Villabona	5	6	5	7	10	1	4	1015,92	1,82
Zaldibia	1	3	2	1	2	2	3	1717,79	0,72
Zarautz	12	9	10	22	20	10	10	635,17	2,03
Zegama	1	0	0	0	0	0	0	718,02	0,46
Zerain	0	0	0	0	0	0	0	0,00	-
Zestoa	6	1	4	2	0	4	3	965,30	0,95
Zizurkil	3	3	3	1	3	0	0	858,37	1,08

Zumaia	14	16	15	18	10	8	2	1923,66	1,15
Zumarraga	10	5	6	9	7	1	6	941,95	1,14
GIPUZKOA	511	564	570	591	592	368	490	972,68	1,27

OTROS	10	13	10	17	16	20	11		
--------------	----	----	----	----	----	----	----	--	--

*14 eguneko tasa 100.000 biztanleko. Tasak kalkulatzeko EUSTATen Biztanleen Udal-Erroldaren Estatistikan 2019ko urtarrilaren 1erako argitaratutako biztanleria hartzen da. / Tasa de 14 días por 100.000 habitantes. Las tasas se calculan con respecto a la población publicada por EUSTAT en la Estadística Municipal de Habitantes para el 1 de enero del 2019. https://eu.eustat.eus/bankupx/pxweb/eu/euskara/-/PX_2212_ep06b.px

** Inzidentzia tasen arrazoiak $-I(D)/I(D-7)$ - gaurko 14 eguneko inzidentzia metatuaren tasa duela astebeteko 14 eguneko inzidentzia metatuaren tasarekin konparatzen du. Tasen arrazoiaren balioa 1en azpitik dagoenean inzidentzia tasak behera egin duela esan nahi du. Duela astebeteko inzidentzia tasa zero den kasuetan “-“ agertzen da. / La razón de tasas de incidencia $-I(D)/I(D-7)$ - compara la tasa de incidencia acumulada en 14 días a fecha de hoy, con la tasa de incidencia acumulada en 14 días de hace una semana. En caso de que el valor de la ratio sea un valor por debajo de 1, significa que la incidencia ha disminuido. Cuando la tasa de incidencia de hace una semana es cero se indica con “-“.

+ Semaforoa 14 eguneko inzidentzia tasaren arabera 5.000 biztanletik gorako udalerrietan: berdez < 60, horiz 60-299, laranja 300-499 eta gorri >=500. / Semaforo según la tasa de incidencia acumulada en 14 días en los municipios de más de 5.000 habitantes: en verde <60, en amarillo 60-299, en naranja 300-499 y en rojo >= 500.

PCR POSITIBO BERRIAK EUSKADIKO OSASUN EREMUETAN /
NUEVOS POSITIVOS PCR EN LAS ZONAS DE SALUD DE EUSKADI

Alfabetoz ordenatuta./ Ordenado alfabéticamente.

OSASUN-EREMUAK/ZONAS DE SALUD	27/10	28/10	29/10	30/10	31/10	01/11	02/11	Tasa**	I(D)/I(D-7)**
Abetxuko	0	3	1	4	0	2	1	442,59	1,89
Aranbizkarra I	4	5	2	10	3	2	1	357,71	1,00
Aranbizkarra II	5	12	0	3	1	0	5	394,33	1,36
Casco Viejo (Vitoria)	7	10	9	10	5	0	3	433,30	1,61
Gazalbide Txagorritxu	10	1	4	7	2	7	1	415,31	1,23
La Habana	1	3	4	8	5	0	3	332,34	0,95
Lakua - Arriaga	5	3	5	5	2	4	3	361,50	1,02
Lakuabizkarra	11	15	13	17	8	4	9	437,97	1,15
Llanada Alavesa	4	3	10	15	7	2	8	657,24	1,65
Montaña alavesa	0	1	1	0	0	0	1	182,98	2,00
Norte-Villarreal	3	4	2	8	0	0	0	634,85	2,25
Norte-Zuya	5	3	3	2	0	0	3	583,94	0,82
Olaguibel	13	10	17	22	14	6	9	458,22	1,50
Olarizu	4	6	3	7	4	3	6	412,69	1,08
Salburua	4	7	7	6	6	0	11	379,41	1,63
San Martín	21	11	9	12	3	6	13	466,11	1,31
Sansomendi	2	2	2	3	1	1	2	268,96	0,54
Valles Alaveses I	0	0	2	1	3	0	0	281,26	1,18
Valles Alaveses II	0	0	0	3	1	1	1	629,19	0,88
Zabalgana	13	5	18	12	11	10	8	533,75	1,38
Zaramaga	2	5	5	6	5	3	8	410,55	0,94
OSI ARABA	114	109	117	161	81	51	96	435,88	1,23
Rioja	7	6	6	7	2	4	2	689,02	1,21
OSI ARABAKO ERRIOXA	7	6	6	7	2	4	2	689,02	1,21
Desierto / Urban	9	0	4	4	4	3	2	583,45	1,44
La Paz	10	5	9	11	14	4	3	439,37	1,33
Lutxana	3	0	2	2	1	2	0	477,82	1,09
Rontegi	4	4	2	10	6	10	8	580,42	1,40
San Vicente	13	2	17	10	13	6	4	563,87	1,55
Sestao Kueto	3	8	7	8	3	4	8	700,87	1,76
Sestao Markonzaga	13	9	2	4	13	5	4	538,39	1,20
Zaballa C.S.	4	3	3	9	6	6	5	495,28	1,48
Zuazo	7	6	0	8	4	6	8	354,45	1,12
OSI BARAKALDO SESTAO	66	37	46	66	64	46	42	511,97	1,37
Abadiño-Elorrio-Berriz	16	18	10	10	4	2	15	686,45	0,93
Aiala	5	6	4	17	9	3	4	335,15	2,29
Amorebieta	18	31	21	28	13	7	5	933,73	1,87
Arratia	8	10	5	7	4	13	2	575,09	1,68
Arrigorriaga	1	5	12	12	8	7	7	540,40	2,21

Basauri-Ariz	12	7	10	17	15	13	19	475,39	2,05
Basauri-Kareaga	6	5	12	13	7	6	15	560,92	2,32
Bermeo	2	9	8	7	3	4	5	282,15	1,86
Durango	36	26	29	41	22	8	16	1042,82	1,21
Etxebarri	5	5	3	9	5	3	5	529,44	1,27
Galdakao	22	10	16	23	13	18	9	675,38	1,26
Gernika	3	2	5	1	2	3	5	231,55	1,29
Gernikaldea	2	7	4	4	1	3	6	641,28	1,60
Lekeitio	7	6	9	9	5	1	5	596,13	1,58
Llodio	14	7	16	24	5	4	10	450,76	2,31
Markina - Xemein	14	6	2	12	8	1	4	1587,55	0,80
Ondarroa	6	11	15	9	3	5	1	1026,97	1,25
OSI BARRUALDE-GALDAKAO	177	171	181	243	127	101	133	632,13	1,40
Basurto	1	2	20	10	8	6	13	626,45	1,22
Begoña	4	1	4	6	1	4	10	454,93	1,20
Bolueta	0	6	2	11	5	7	4	509,62	2,23
Bombero Etxaniz	10	12	18	17	13	22	21	662,70	1,23
Casco Viejo (Bilbao)	0	4	7	7	1	2	8	557,17	1,11
Deusto	2	12	17	15	6	10	14	478,69	1,49
Gazteleku	5	10	11	5	9	2	7	635,28	1,02
Indautxu	8	14	21	15	16	10	14	859,56	1,69
Javier Sáenz de Buruaga	4	2	12	10	5	6	2	584,94	1,26
Karmelo	3	5	2	2	4	3	1	332,06	1,08
La Peña	1	8	5	5	6	7	2	566,74	1,32
Mina del Morro	2	2	6	2	3	3	4	334,33	0,95
Miribilla-La Merced	3	10	26	4	7	7	14	606,19	1,71
Otxarkoaga	1	1	9	9	2	8	6	513,59	1,87
Rekalde	5	22	13	24	13	13	28	745,45	1,46
San Adrián	6	4	5	5	4	1	5	567,45	1,27
San Ignacio	5	6	12	9	9	13	12	502,57	1,45
Santutxu-Solokoetxe	4	4	10	7	10	1	5	433,67	1,22
Txurdinaga	4	10	6	7	8	5	17	645,12	1,90
Zorroza	2	12	5	5	11	5	7	655,38	1,32
Zurbaran	2	1	7	2	4	6	4	415,17	1,10
OSI BILBAO-BASURTO	72	148	218	177	145	141	198	580,88	1,35
Abanto-Muskiz	15	11	12	15	5	1	11	758,06	1,29
Balmaseda	3	3	0	14	2	4	11	546,31	2,21
Buenavista	7	5	9	6	4	5	2	625,90	0,98
Güeñes	5	3	5	5	1	1	2	426,47	1,59
Ortuella	5	3	11	5	3	7	3	871,72	1,35
Portugalete - Centro	12	2	6	6	6	3	3	405,56	1,19
Portugalete-Repelega	13	5	6	2	5	10	2	382,15	1,51
Santurtzi-Centro-Mamariga	18	6	18	9	8	9	11	615,74	1,82

Santurtzi Kabiezes	24	38	8	36	10	23	12	929,95	1,86
Trapagaran	4	3	10	12	3	7	2	549,50	1,32
Zalla	2	2	5	6	2	2	3	401,37	1,12
OSI EZKERRALDEA ENKARTERRI CRUCES	108	81	90	116	49	72	62	609,77	1,46
Alango	6	5	2	6	4	6	4	427,26	1,05
Algorta	11	9	7	14	7	27	12	470,90	1,30
Astrabudua	4	1	2	1	4	9	0	370,30	1,50
Erandio	8	11	4	13	6	15	5	774,70	1,34
Gorliz - Plentzia	4	2	3	2	2	8	4	438,23	1,43
Las Arenas	9	2	8	11	9	27	11	441,64	1,17
Leioa	8	13	13	8	7	10	11	538,64	1,39
Mungia	3	12	9	14	14	28	13	682,29	1,42
Sopela	9	12	2	19	2	9	8	460,14	1,10
Txorierrri	3	4	19	3	6	7	4	516,99	1,26
OSI URIBE	65	71	69	91	61	146	72	511,69	1,27
Arrasate	8	17	12	13	20	18	15	887,42	1,30
Bergara	16	22	23	25	32	29	14	1440,11	1,67
Oñati	7	7	6	11	15	4	3	752,32	1,19
Valle de Leniz	7	5	8	6	9	3	5	578,19	2,06
OSI ALTO DEBA	38	51	49	55	76	54	37	961,44	1,47
Dumboa	12	6	18	16	13	4	13	582,97	1,21
Hondarribia	8	7	4	3	8	9	9	530,84	1,20
Irun - Centro	12	25	16	19	9	14	18	618,94	1,18
OSI BIDASOA	32	38	38	38	30	27	40	588,17	1,19
Deba	10	4	2	11	4	5	3	644,38	1,05
Eibar	35	17	36	32	35	27	31	1522,27	2,13
Elgoibar	12	10	14	12	8	14	7	862,50	0,90
Ermua	25	15	13	26	13	21	9	1147,83	1,29
Torrekuua	5	10	9	13	12	15	14	1117,26	1,88
OSI DEBABARRENA	87	56	74	94	72	82	64	1100,76	1,40
Alza-Roteta	13	8	13	14	13	5	18	640,76	1,47
Amara Berri	13	16	28	17	22	14	24	660,37	1,39
Amara Centro	8	5	6	7	11	5	9	579,08	1,28
Beraun - Erreterria	9	13	13	19	6	3	5	798,90	1,34
Bidebieta	7	3	5	4	5	3	3	787,18	1,27
Egia	5	11	10	13	11	8	5	803,21	1,32
Gros	16	28	23	28	12	23	23	912,69	1,37
Hernani - Urnieta - Astigarraga	36	39	32	36	39	20	38	1461,12	1,24
Intxaurreondo	1	14	6	13	10	11	6	885,34	1,26
Iztietia - Erreterria	4	13	16	7	9	18	14	712,64	1,14
Lasarte - Usurbil	21	12	26	13	15	14	21	780,78	1,49
Lezo-San Juan	7	16	8	4	9	3	3	1170,82	1,20
Loiola	3	6	1	4	4	3	5	659,46	1,47

Oiartzun	5	4	6	5	5	5	5	664,45	1,09
Ondarreta	15	28	17	18	44	23	29	776,14	1,59
Parte Vieja	5	3	4	8	10	4	8	587,00	1,25
Pasai Antxo	5	9	2	4	7	0	4	839,84	0,93
Pasajes San Pedro	10	11	12	13	9	3	2	923,48	1,58
Zarautz – Orio - Aia	16	16	11	29	21	14	14	572,35	2,10
Zumaia - Zestoa - Getaria	23	21	24	27	13	14	6	1503,07	1,19
OSI DONOSTIALDEA	222	276	263	283	275	193	242	842,20	1,34
Azkoitia	6	18	10	8	8	4	20	1397,96	1,17
Azpeitia	25	9	25	26	4	3	8	1488,06	0,92
Beasain	15	22	29	26	24	5	20	1343,11	0,99
Lazkao	2	0	9	9	5	0	13	998,00	1,27
Legazpi	14	6	6	4	5	3	11	1041,31	1,54
Ordizia	15	17	17	12	15	7	8	1605,15	0,90
Zumarraga	13	10	10	12	13	3	12	919,95	1,13
OSI GOIERRI-ALTO UROLA	90	82	106	97	74	25	92	1277,26	1,04
Alegia	7	11	6	11	11	1	1	1815,45	1,17
Andoain	10	18	10	8	22	2	4	783,58	1,16
Ibarra	12	12	10	9	10	1	4	1440,96	1,61
Tolosa	20	19	19	11	16	4	10	920,04	1,22
Villabona	15	12	10	13	20	1	5	946,95	1,22
OSI TOLOSALDEA	64	72	55	52	79	9	24	1045,68	1,25
Otros	22	28	13	22	18	21	16		

*14 eguneko tasa 100.000 biztanleko/ Tasa de 14 días por 100.000 habitantes.

** Inzidentzia tasen arrazoiak **-I(D)/I(D-7)-** gaurko 14 eguneko inzidentzia metatuaren tasa duela astebeteko 14 eguneko inzidentzia metatuaren tasarekin konparatzen du. Tasen arrazoiaren balioa 1en azpitik dagoenean inzidentzia tasak behera egin duela esan nahi du. Duela astebeteko inzidentzia tasa zero den kasuetan “-“ agertzen da. / La razón de tasas de incidencia **-I(D)/I(D-7)-** compara la tasa de incidencia acumulada en 14 días a fecha de hoy, con la incidencia acumulada en 14 días de hace una semana. En caso de que el valor de la ratio sea un valor por debajo de 1, significa que la incidencia ha disminuido. Cuando la tasa de incidencia de hace una semana es cero se indica con “-“.

+ Semaforoa 14 eguneko inzidentzia tasaren arabera: berdez < 60, horiz 60-299, laranja 300-499 eta gorri >=500. / Semaforo según la tasa de incidencia acumulada en 14 días: en verde <60, en amarillo 60-299, en naranja 300-499 y en rojo >= 500.