

# KORONABIRUSAREN EGOERA EPIDEMIOLOGIKOA EUSKADIN (COVID-19) SITUACIÓN EPIDEMIOLÓGICA DEL CORONAVIRUS (COVID-19) EN EUSKADI

-- RESULTADOS DE TESTS VALIDADOS EL 23/11/2020--

Osasun Sailburuordetza / Viceconsejería de Salud  
COVID Informazio Zerbitzua / Servicio de Información COVID

Email: covid-informazioa.osasuna@euskadi.eus

## OPEN DATA:

Informe honetan argitaratzen diren datu guztiak hurrengo webgunean dituzue eskuragarri. / Todos los datos publicados en este informe están disponibles en la siguiente página web.

<https://opendata.euskadi.eus/catalogo/-/evolucion-del-coronavirus-covid-19-en-euskadi/>

## TXOSTENEAN ORAIN ARTE ARAZTU EDO ZUZENDU DIREN AKATSAK ERRORES DEPURADOS O CORREGIDOS HASTA LA FECHA EN EL INFORME

Txosten honen informazioa etengabe berrikusten eta arazten ari da. Baliteke, gardentasunaren mesedetan, akats puntualen bat egotea, gerora zuzenduko dena.

La información de este informe está continuamente siendo revisada y depurada. En aras de la transparencia puede que haya algún error puntual que se corregirá posteriormente.

ARAZTU EDO ZUZENDU DIREN AKATSAK	ERRORES DEPURADOS O CORREGIDOS
Egunero desadostasun txikiak zuzentzen dira bizilekuaren eta testa eskatzen den lurralde historikoaren artean.	Cada día se corrigen pequeñas discrepancias entre el lugar de residencia y el territorio histórico desde donde se solicita el test.

## KORONABIRUSAREN EGOERA EPIDEMIOLOGIKOA EUSKADIN (COVID-19) SITUACIÓN EPIDEMIOLÓGICA DEL CORONAVIRUS (COVID-19) EN EUSKADI

-- RESULTADOS DE TESTS VALIDADOS EL 23/11/2020 --

	PCR	Antigeno	Guztira
Egindako test diagnostiko kopurua / Número de test diagnósticos realizados:	6.628	3.048	9.676
Emaizta positibo kopurua / Número de resultados positivos:	294	316	610
Emaizta positiboen ehunekoa / Porcentaje de test PCR positivos:	4,4%	10,4%	6,3%

### TEST DIAGNOSTIKOA EGITEKO ARRAZOA EMAITZA POSITIBOA DUTEN KASUETAN/ MOTIVO DE REALIZACIÓN DEL TEST DIAGNÓSTICO EN CASOS CON RESULTADO POSITIVO

	Kontaktua izatea / Ser contacto *	Sintomak izatea / Ser sintomáticos *	Beste arrazoi bat / Otro motivo *
17/11	47,9%	37,1%	15,0%
18/11	49,5%	35,3%	15,2%
19/11	50,2%	34,7%	15,1%
20/11	50,9%	33,4%	15,8%
21/11	50,4%	33,7%	15,8%
22/11	50,0%	33,4%	16,5%
23/11	50,0%	33,3%	16,7%

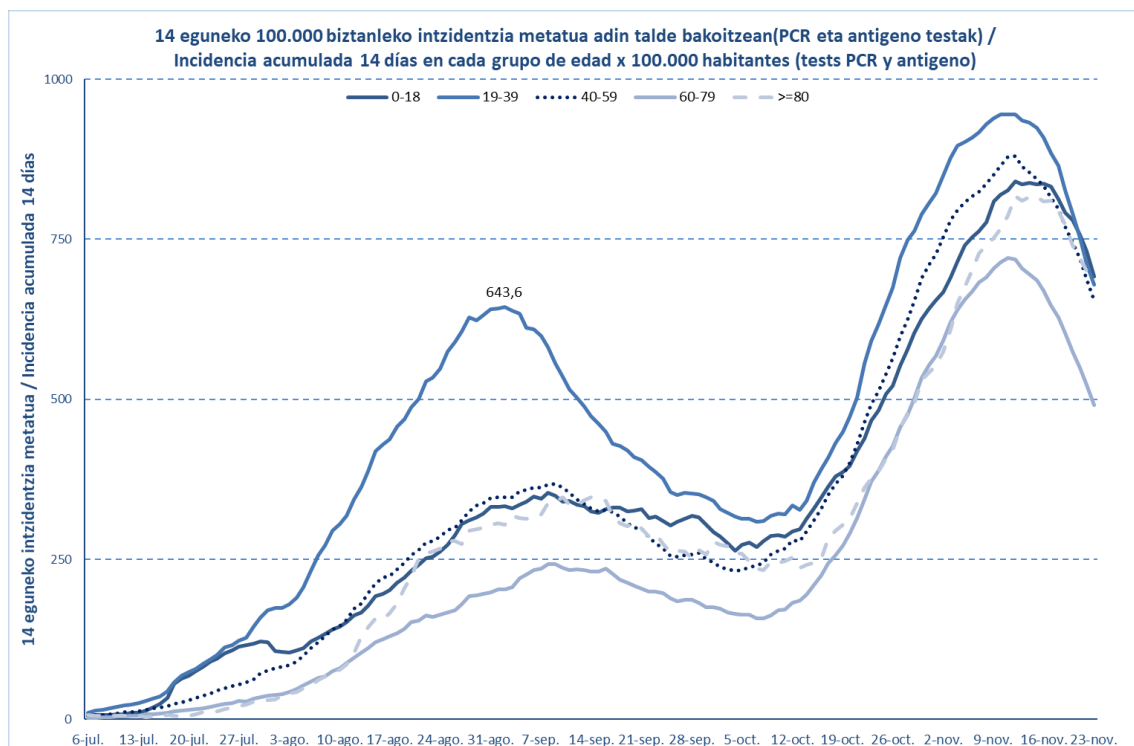
\*Azken 7 egunetako emaitzen batazbestekoa / Media de los resultados de los últimos 7 días.

### KASU POSITIBO BERRIAK HERRIALDE HISTORIKOAREN ARABERA / NUEVOS CASOS POSITIVOS SEGÚN SU TERRITORIO HISTÓRICO

	Kasu positibo kopurua / Número de casos positivos	100.000 biztanleko 14 eguneko inzidentzia tasa metatua/ Tasa de incidencia acumulada en 14 días por 100.000 habitantes	Tasen arrazoa/ Razón de tasas I(D)/I(D-7)
Araba	87	472,00	0,86
Bizkaia	285	550,64	0,76
Gipuzkoa	235	826,69	0,78
Otros	3		
Euskadi	610	636,60	0,78

**KASU POSITIBO BERRIAK ADIN-TARTEKA /  
NUEVOS CASOS POSITIVOS POR GRUPOS DE EDAD**

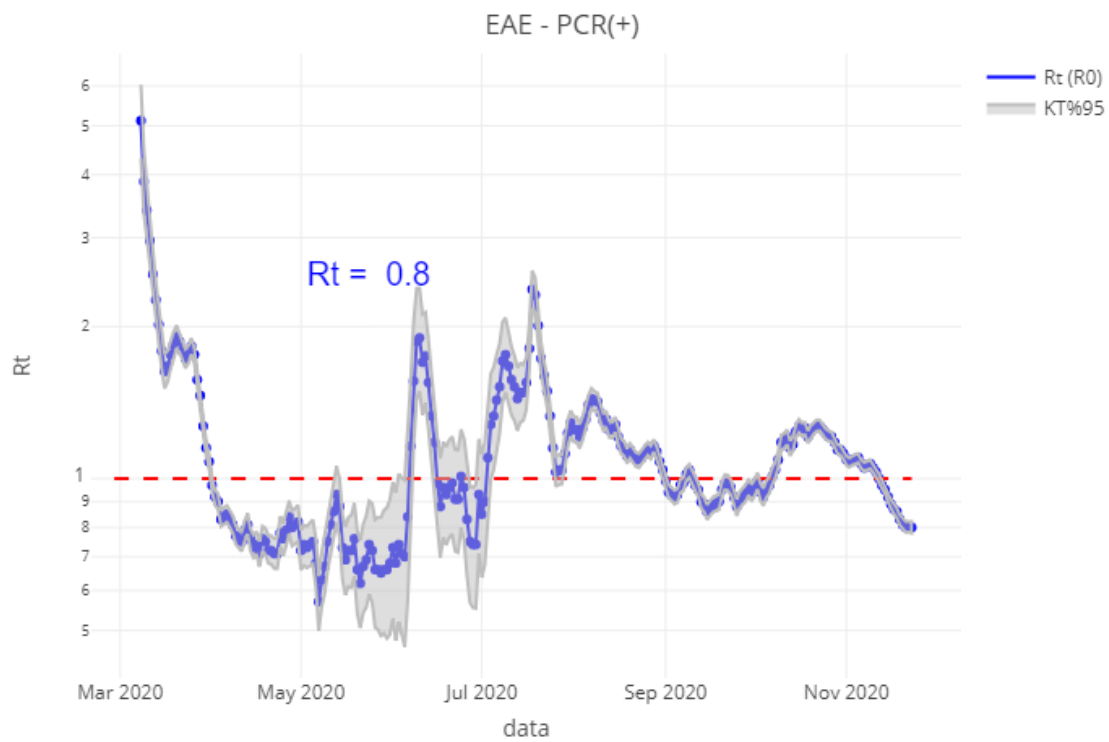
	<b>Kasu positibo kopurua / Número de casos positivos</b>	<b>100.000 biztanleko 14 eguneko intzidentzia tasa metatua / Tasa de incidencia acumulada en 14 días por 100.000 habitantes</b>	<b>Tasen arrazoia / Razón de tasas I(D)/I(D-7)</b>
0-18	120	692,26	0,83
19-39	142	678,60	0,75
40-64	246	640,69	0,77
65-79	59	454,72	0,74
>=80	43	685,60	0,85
>=65	102	529,44	0,78



	<b>Kasu positibo kopurua / Número de casos positivos</b>	<b>100.000 biztanleko 14 eguneko intzidentzia tasa metatua / Tasa de incidencia acumulada en 14 días por 100.000 habitantes</b>	<b>Tasen arrazoia / Razón de tasas I(D)/I(D-7)</b>
0-2	12	494,65	0,87
3-5	12	414,84	0,71
6-12	48	666,73	0,84
13-16	35	951,64	0,84
17-18	13	912,77	0,83

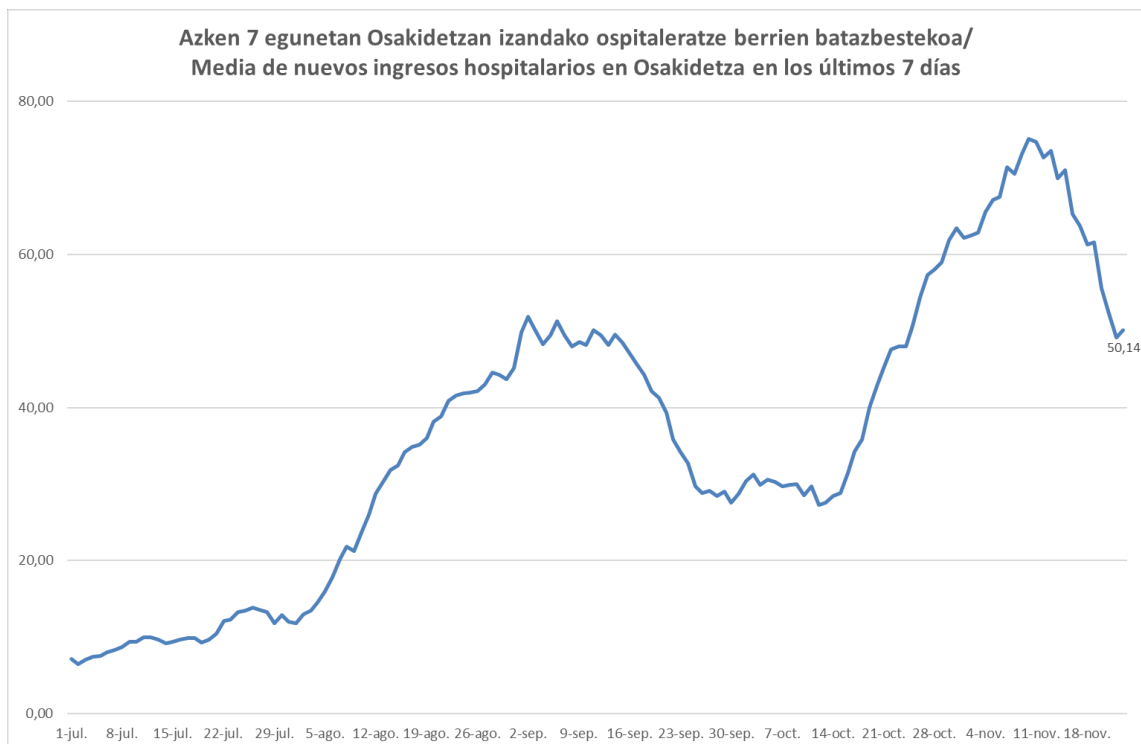
**OINARRIZKO BIRSORKUNTZA TASA /  
NÚMERO REPRODUCTIVO BÁSICO**

	<b>Euskadi (%95 IC)</b>	<b>Araba</b>	<b>Bizkaia</b>	<b>Gipuzkoa</b>
17/11	0,87 (0,85; 0,89)	1,01	0,83	0,88
18/11	0,86 (0,84; 0,87)	1,02	0,81	0,87
19/11	0,83 (0,81; 0,85)	0,98	0,78	0,84
20/11	0,81 (0,80; 0,83)	0,94	0,78	0,83
21/11	0,80 (0,78; 0,82)	0,87	0,77	0,82
22/11	0,80 (0,78; 0,82)	0,85	0,77	0,82
23/11	0,80 (0,78; 0,82)	0,81	0,79	0,81

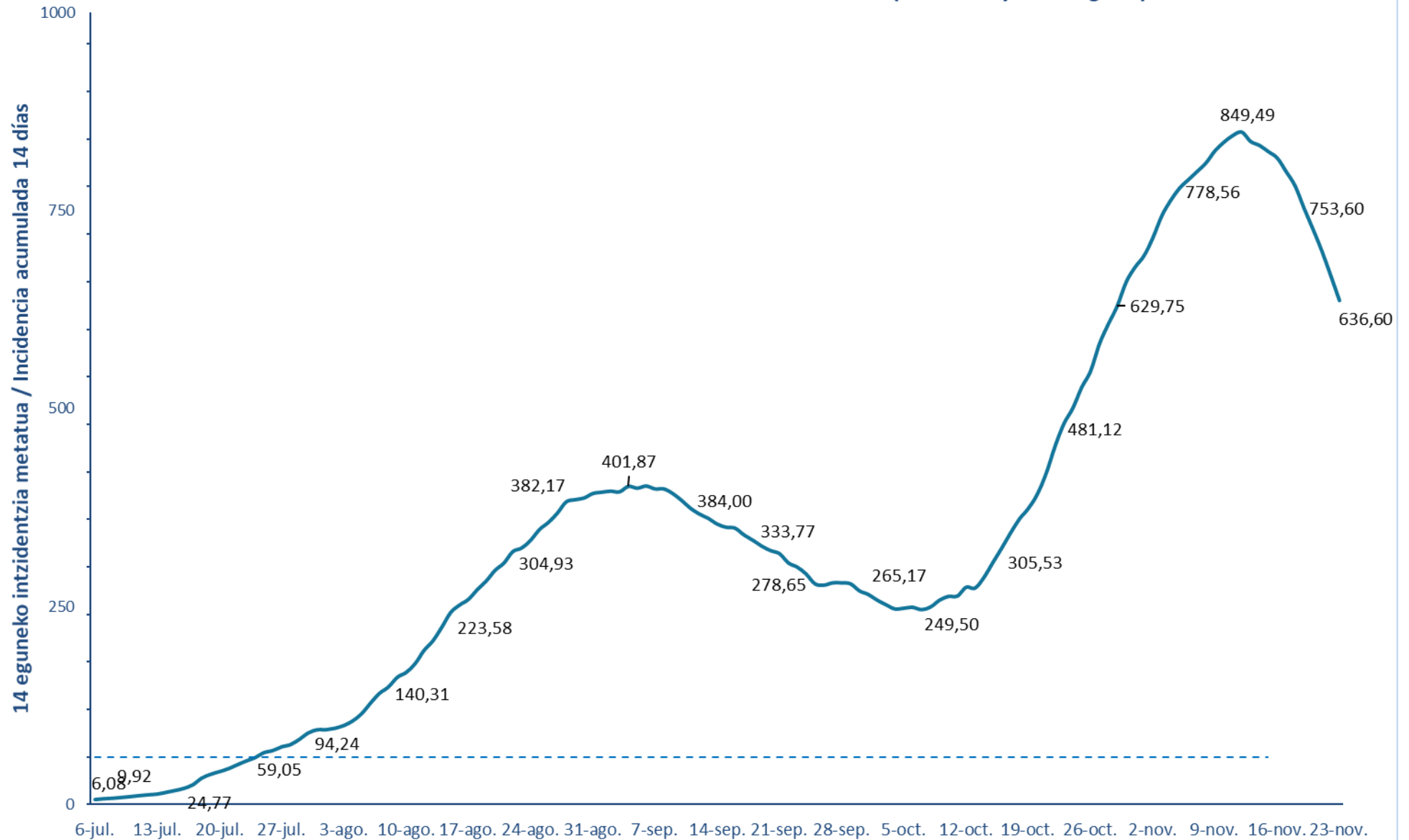


**BALIABIDE ASISTENTZIALEN ERABILERA /  
UTILIZACIÓN DE LOS RECURSOS ASISTENCIALES**

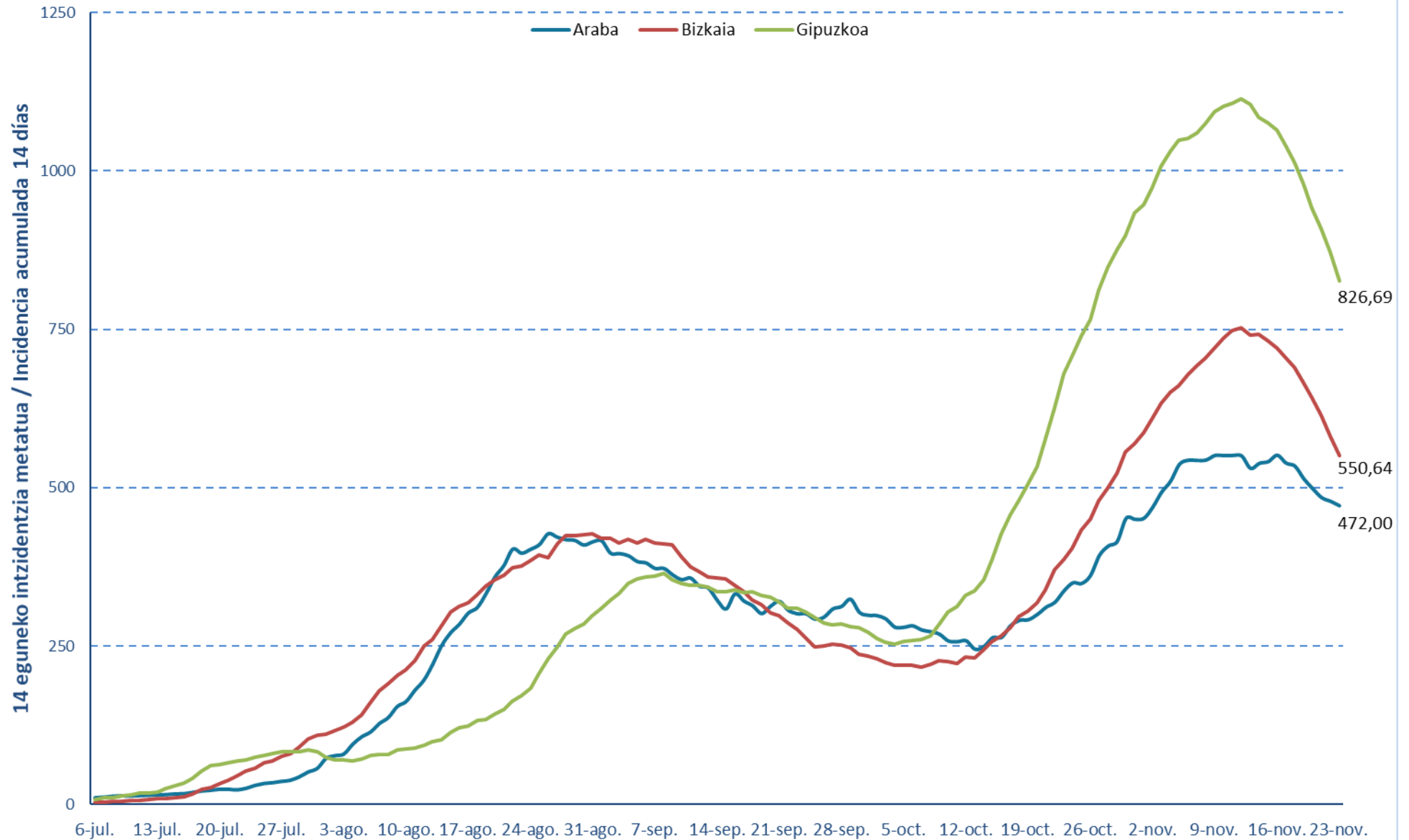
	<b>ZIUn ospitaleratuak Osakidetzan/ Ingresados en UCI en Osakidetz</b>	<b>Ospitaleratze berriak Osakidetzan/ Nuevos ingresos en planta en Osakidetz</b>	<b>Osakidetzan ospitaleratuta daudenak / Ingresados en planta en Osakidetz</b>
10/11	133	90	506
11/11	132	73	496
12/11	134	60	500
13/11	146	90	483
14/11	146	49	495
15/11	145	44	516
16/11	141	51	483
17/11	137	79	485
18/11	133	56	477
19/11	135	62	475
20/11	139	48	442
21/11	137	26	441
22/11	141	22	449
23/11	140	58	417



**14 eguneko 100.000 biztanleko intzidentzia metatua Euskadin (PCR eta antigeno testak) /**  
**Incidencia acumulada 14 días en Euskadi x 100.000 habitantes (tests PCR y de antígeno)**



**14 eguneko 100.000 biztanleko intzidentzia metatua Lurralde Historiko bakoitzean (PCR eta antigeno testak) /**  
**Incidencia acumulada 14 días en cada Territorio Histórico x 100.000 habitantes (tests PCR y de antígeno)**







**PCR POSITIBO BERRIAK EUSKADIKO UDALERRIETAN /  
NUEVOS POSITIVOS PCR EN LOS MUNICIPIOS DE EUSKADI**

Alfabetoz ordenatuta./ Ordenado alfabéticamente.

UDALERRIA / MUNICIPIO	17/11	18/11	19/11	20/11	21/11	22/11	23/11	Tasa**	I(D)/I(D-7)**
Agurain/Salvatierra	3	5	2	2	0	2	1	415,41	0,92
Alegría-Dulantzi	3	1	3	1	2	0	0	813,01	1,14
Amurrio	3	4	2	3	0	0	1	307,13	1,28
Añana	0	0	0	0	0	0	0	0,00	0,00
Aramaio	1	0	1	0	3	0	2	996,02	0,65
Armiñón	0	0	0	0	1	0	0	1345,29	1,50
Arraia-Maeztu	1	0	0	0	0	0	0	273,22	2,00
Arratzua-Ubarrundia	0	0	0	1	0	0	0	484,03	1,00
Artziniega	1	0	0	0	1	1	0	416,23	0,40
Asparrena	1	1	0	2	0	0	1	807,96	0,81
Ayala/Aiara	0	0	0	0	0	0	0	310,24	0,82
Baños de Ebro/Mañueta	0	0	0	0	0	0	0	309,60	1,00
Barrundia	0	1	2	0	0	0	0	423,28	1,33
Berantevilla	0	0	0	0	0	0	0	0,00	-
Bernedo	0	0	0	0	0	0	0	0,00	-
Campezo/Kanpezu	0	1	0	0	0	0	0	469,04	0,56
Elburgo/Burgelu	0	0	0	1	2	0	1	637,96	-
Elciego	0	0	0	1	0	0	0	192,68	0,29
Elvillar/Bilar	0	1	0	0	0	0	0	845,07	0,43
Erriberagoitia/Ribera Alta	2	0	1	0	0	0	0	256,41	2,00
Harana/Valle de Arana	0	0	0	1	0	0	0	420,17	-
Iruña Oka/Iruña de Oca	2	3	1	1	0	0	0	483,78	1,31
Iruraiz-Gauna	0	0	0	1	0	1	0	753,30	2,00
Kripan	0	0	0	0	0	0	0	0,00	-
Kuartango	0	0	1	0	0	0	0	835,65	1,50
Labastida/Bastida	0	0	0	0	0	1	0	134,05	0,67
Lagrán	0	0	0	0	0	0	0	0,00	-
Laguardia	2	0	0	0	0	0	0	322,79	1,00
Lanciego/Lantziego	0	0	0	0	0	0	1	828,73	0,38
Lantarón	0	1	0	0	0	0	0	530,79	1,25
Lapuebla de Labarca	0	1	2	2	0	0	1	793,65	1,00
Laudio/Llodio	8	5	3	1	1	4	7	327,06	0,76
Legutio	0	2	0	0	0	0	0	334,26	0,75
Leza	0	0	0	0	0	0	0	0,00	0,00
Moreda de Álava/Moreda Araba	0	0	0	0	0	0	0	0,00	-
Navaridas	0	0	0	0	0	0	0	0,00	0,00
Okondo	1	0	0	1	0	1	1	498,34	2,00

Oyón-Oion	0	0	4	3	0	0	0	285,96	0,77
Peñacerrada-Urizaharra	0	0	0	0	0	0	0	0,00	-
Ribera Baja/Erribera Beitia	1	0	0	0	0	0	0	478,47	0,40
Samaniego	0	0	0	0	0	0	0	0,00	0,00
San Millán/Donemiliaga	1	0	0	0	0	0	1	678,43	0,31
Urkabustaiz	1	1	0	3	1	1	2	696,86	5,00
Valdegobia/Gaubea	0	0	0	0	0	0	0	0,00	0,00
Villabuena de Álava/Eskuernaga	0	0	0	0	0	0	0	0,00	0,00
Vitoria-Gasteiz	88	109	86	79	41	39	68	496,85	0,86
Yécora/Iekora	0	0	0	0	0	0	0	0,00	-
Zalduondo	0	0	1	0	0	0	0	515,46	-
Zambrana	0	0	0	0	0	0	0	229,36	1,00
Zigoitia	2	0	0	1	0	0	0	292,06	1,00
Zuia	1	0	0	3	0	0	0	422,83	1,00
<b>ARABA</b>	<b>122</b>	<b>136</b>	<b>109</b>	<b>107</b>	<b>52</b>	<b>50</b>	<b>87</b>	<b>472,00</b>	<b>0,86</b>

Abadiño	0	0	0	1	0	1	3	350,88	0,68
Abanto y Ciérvana-Abanto Zierbena	0	2	2	5	2	0	1	464,33	0,66
Ajangiz	0	0	0	0	0	0	0	0,00	0,00
Alonsotegi	0	0	2	0	0	0	0	315,57	0,41
Amorebieta-Etxano	7	4	2	5	6	2	2	392,28	0,60
Amoroto	0	0	0	0	0	0	0	244,50	0,50
Arakaldo	0	0	0	0	0	0	0	0,00	-
Arantzazu	0	0	0	0	0	0	0	530,50	0,67
Areatza	0	0	0	0	0	0	1	164,61	0,67
Arrankudiaga	0	0	0	0	0	0	0	1177,63	0,71
Arratzu	0	0	0	0	0	0	0	0,00	-
Arrieta	0	0	0	0	0	0	0	353,36	1,00
Arrigorriaga	6	4	5	6	5	1	2	471,30	0,89
Artea	0	0	0	0	0	0	0	415,51	0,60
Artzentales	1	0	0	0	0	0	2	1011,56	1,00
Atxondo	1	0	0	0	1	1	1	424,33	1,50
Aulesti	0	0	0	0	0	0	0	0,00	0,00
Bakio	0	0	0	2	0	1	1	303,15	0,89
Balmaseda	3	2	1	3	0	1	2	408,16	0,78
Barakaldo	62	38	43	42	35	21	30	616,26	0,79
Barrika	0	1	1	0	0	0	0	458,12	1,17
Basauri	21	10	10	14	11	10	13	682,86	0,70
Bedia	0	0	0	0	0	0	0	0,00	0,00
Berango	2	2	2	0	2	1	2	497,93	0,65
Bermeo	0	1	5	2	6	0	6	260,66	0,69
Berriatua	0	0	0	2	1	0	0	559,55	0,78
Berriz	1	1	2	2	0	3	1	574,35	1,00

Bilbao	177	183	134	142	101	76	99	624,29	0,85
Busturia	0	0	1	1	0	0	0	497,82	0,80
Derio	2	1	1	0	0	0	0	309,02	0,65
Dima	2	0	1	0	0	0	1	349,41	1,67
Durango	2	2	6	8	3	3	8	356,71	0,73
Ea	0	0	0	0	0	0	0	235,85	0,67
Elantxobe	0	0	0	0	0	0	0	0,00	-
Elorrio	1	2	0	3	2	1	0	282,22	0,72
Erandio	9	3	8	3	4	5	8	493,89	0,63
Ereño	0	0	0	0	1	0	0	378,79	-
Ermua	13	11	17	14	19	11	9	1309,31	0,93
Errigoiti	0	0	0	0	0	0	2	619,83	1,50
Etxebarri	2	5	4	5	4	1	1	705,59	0,72
Etxebarria	0	0	0	0	0	0	0	0,00	0,00
Forua	0	0	1	0	0	1	0	545,85	1,25
Fruiz	1	0	0	0	2	1	3	1473,30	2,67
Galdakao	8	11	5	7	3	0	5	377,69	0,62
Galdames	0	0	0	0	0	1	0	358,85	0,75
Gamiz-Fika	0	0	1	0	2	0	1	436,68	1,00
Garai	0	0	0	0	0	0	0	0,00	-
Gatika	0	0	0	0	0	0	2	242,72	0,29
Gautegiz Arteaga	0	0	0	0	0	0	1	234,19	1,00
Gernika-Lumo	6	8	2	4	2	0	5	394,62	0,83
Getxo	33	29	26	21	20	14	13	596,72	0,74
Gizaburuaga	0	0	0	0	0	0	0	476,19	0,50
Gordexola	0	0	1	0	0	0	0	290,02	0,38
Gorliz	0	0	2	0	1	0	0	412,02	0,55
Güeñes	1	0	4	4	0	2	5	517,98	0,72
Ibarrangelu	0	0	0	0	0	0	0	0,00	-
Igorre	0	1	2	3	2	1	2	408,36	1,13
Ispaster	0	0	0	0	0	0	0	0,00	0,00
Iurreta	0	0	1	1	0	0	2	352,40	0,50
Izurtza	0	0	0	0	0	0	0	692,04	0,67
Karrantza Harana/Valle de Carranza	0	2	4	1	1	35	0	2530,29	2,29
Kortezubi	0	0	0	0	0	0	0	457,67	0,67
Lanestosa	0	0	0	0	0	0	0	362,32	0,33
Larrabetzu	0	2	2	1	0	0	1	1022,89	0,68
Laukiz	0	0	0	0	0	0	0	343,35	0,40
Leioa	7	9	15	7	7	4	6	529,05	0,72
Lekeitio	2	2	8	2	0	2	0	483,03	0,64
Lemoa	0	0	1	1	0	1	0	470,91	0,81
Lemoiz	0	0	0	0	0	0	0	323,10	0,40
Lezama	1	1	0	1	0	0	0	881,24	0,64

Loiu	0	0	1	1	1	0	0	127,39	0,38
Mallabia	1	1	3	0	0	0	0	596,25	1,00
Mañaria	1	0	0	0	0	1	0	1356,59	0,70
Markina-Xemein	0	0	1	1	0	0	1	141,02	0,27
Maruri-Jatabe	0	2	0	0	0	0	0	538,79	0,50
Mendata	0	0	0	0	0	0	0	490,20	0,67
Mendexa	1	0	0	1	0	0	1	824,74	4,00
Meñaka	0	1	3	0	0	0	0	841,51	0,60
Morga	0	0	0	0	0	0	0	0,00	-
Mundaka	0	0	1	0	1	0	0	162,69	3,00
Mungia	12	12	4	5	0	4	2	484,18	0,74
Munitibar-Arbatzegi Gerrikaitz	0	0	0	0	1	0	0	1969,37	0,45
Murueta	0	1	2	1	0	0	0	1644,74	5,00
Muskiz	3	1	1	1	0	0	0	362,12	0,68
Muxika	0	0	0	0	0	0	1	269,91	0,67
Nabarniz	0	0	0	0	0	0	0	0,00	-
Ondarroa	5	2	7	8	1	0	3	523,86	1,32
Orozko	0	0	0	0	0	0	0	0,00	0,00
Ortuella	3	1	1	3	3	2	1	443,11	0,62
Otxandio	2	1	0	1	0	0	0	673,15	0,69
Plentzia	2	0	0	0	1	1	0	320,88	0,52
Portugalete	17	19	13	4	2	5	4	385,36	0,70
Santurtzi	11	18	18	14	9	14	10	501,20	0,62
Sestao	5	7	17	14	8	1	8	519,41	0,80
Sondika	0	2	0	0	1	1	0	222,77	0,59
Sopela	9	8	7	6	3	2	6	633,35	0,90
Sopuerta	0	0	0	0	0	2	0	405,19	0,77
Sukarrieta	0	0	0	0	0	0	0	0,00	-
Trucios-Turtzioz	0	0	0	0	0	0	0	195,31	0,50
Ubide	0	0	0	0	0	0	0	0,00	0,00
Ugao-Miraballes	5	5	3	2	2	1	3	1507,05	0,57
Urduliz	1	0	0	0	0	0	1	372,61	0,59
Urduña/Orduña	1	0	0	1	0	1	0	187,18	0,42
Valle de Trápaga-Trapagaran	1	2	3	0	0	3	1	311,58	0,46
Zaldibar	2	3	2	1	2	0	1	1014,40	0,78
Zalla	5	5	3	2	1	3	0	604,41	0,81
Zamudio	0	3	0	1	0	0	0	671,96	0,79
Zaratamo	1	1	0	0	0	0	0	429,18	0,58
Zeanuri	0	0	0	1	0	0	0	158,98	0,40
Zeberio	0	0	0	1	0	0	0	657,28	0,78
Zierbena	0	0	0	0	2	1	1	468,85	0,78
Ziortza-Bolibar	0	0	0	0	0	0	0	443,46	0,25
<b>BIZKAIA</b>	<b>459</b>	<b>432</b>	<b>412</b>	<b>382</b>	<b>281</b>	<b>243</b>	<b>285</b>	<b>550,64</b>	<b>0,76</b>

Abaltzisketa	0	0	0	0	0	0	0	0,00	-
Aduna	0	0	0	0	0	0	0	0,00	0,00
Aia	2	0	0	0	2	1	0	700,70	1,08
Aizarnazabal	0	0	0	0	0	0	0	131,06	0,13
Alegia	0	0	0	0	2	0	0	799,54	0,52
Albiztur	0	0	0	0	0	0	0	337,84	1,00
Alkiza	0	0	0	0	0	0	0	578,03	0,25
Altzaga	0	0	0	0	0	0	0	0,00	-
Altzo	0	0	0	0	0	0	0	0,00	-
Amezqueta	0	0	0	0	0	0	0	441,01	0,44
Andoain	7	20	5	9	3	3	2	843,09	0,80
Anoeta	1	0	1	1	1	0	0	442,04	0,56
Antzuola	0	1	1	4	1	0	2	636,07	0,74
Arama	0	0	0	0	0	0	0	0,00	0,00
Aretxabaleta	3	6	5	10	6	1	1	1070,72	1,03
Arrasate/Mondragón	37	19	34	48	25	9	19	1790,73	1,03
Asteasu	0	1	1	0	1	0	0	451,61	0,78
Astigarraga	6	5	1	1	3	2	4	728,16	0,88
Ataun	0	2	5	0	0	0	0	1088,83	0,66
Azkoitia	12	21	3	5	9	6	11	884,14	0,77
Azpeitia	13	10	0	6	5	4	2	763,87	0,63
Baliarrain	0	0	0	0	0	0	0	0,00	-
Beasain	9	6	5	3	1	3	6	572,70	0,61
Beizama	0	0	0	0	0	0	0	0,00	-
Belauntza	0	0	0	0	0	0	0	387,60	1,00
Berastegi	0	0	1	1	0	0	0	189,93	0,17
Bergara	14	20	11	25	8	1	13	1552,92	0,89
Berrobi	0	0	0	0	0	0	0	978,79	0,67
Bidania-Goiatz	0	0	0	0	0	0	0	179,53	0,33
Deba	6	3	5	4	2	10	4	1763,09	0,87
Donostia / San Sebastián	121	116	110	72	78	44	61	804,84	0,81
Eibar	51	32	36	21	32	13	10	1853,48	0,77
Elduain	0	0	0	0	0	0	0	0,00	0,00
Elgeta	2	0	2	1	0	0	1	877,96	1,43
Elgoibar	10	16	15	6	7	6	4	1148,04	0,94
Errenteria	16	23	15	17	6	10	14	737,40	0,78
Errezil	1	0	0	0	0	0	0	955,41	0,50
Eskoriatza	6	4	5	12	7	0	2	1599,02	1,35
Ezkio-ltsaso	0	0	0	0	0	0	0	0,00	0,00
Gabiria	0	1	1	0	0	0	0	395,26	-
Gaintza	0	0	0	0	0	0	0	0,00	-
Gaztelu	0	0	0	1	0	0	0	1807,23	1,00
Getaria	2	2	3	0	1	1	1	948,70	0,90

Hernani	12	12	13	8	9	4	5	884,43	0,61
Hernalde	0	0	0	0	0	0	0	0,00	0,00
Hondarribia	1	8	5	4	5	4	2	377,87	0,73
Ibarra	1	2	1	3	3	1	1	751,53	0,76
Idiazabal	0	2	0	0	0	0	1	167,50	0,50
Ikaztegieta	0	0	2	1	0	1	0	1185,77	2,00
Irun	38	41	27	29	24	27	19	759,61	0,85
Irura	0	1	0	1	1	1	0	276,09	0,50
Itsasondo	0	0	0	0	0	0	0	0,00	0,00
Larraul	0	1	0	0	2	0	0	3252,03	1,60
Lasarte-Oria	7	7	6	7	6	2	4	605,58	0,68
Lazkao	2	2	0	5	3	2	4	612,72	0,68
Leaburu	0	0	0	0	0	0	0	1101,93	0,40
Legazpi	3	4	3	4	1	0	0	438,91	0,52
Legorreta	2	2	2	0	1	0	2	1141,71	0,68
Leintz Gatzaga	0	0	0	1	0	0	0	400,00	-
Lezo	0	1	3	5	1	1	0	589,97	0,67
Lizartza	0	0	0	0	0	0	0	309,12	0,50
Mendaro	0	3	1	2	3	0	0	981,77	1,05
Mutiloa	0	0	0	0	0	0	0	0,00	-
Mutriku	2	3	3	0	0	2	2	824,90	0,90
Oiartzun	5	3	1	3	4	4	1	463,72	0,73
Olaberria	0	0	0	0	0	0	0	328,23	0,30
Oñati	5	6	7	3	1	0	2	845,44	0,71
Ordizia	9	5	7	6	2	7	7	902,71	0,88
Orendain	0	0	0	0	0	0	0	0,00	0,00
Orexa	0	0	0	0	0	0	0	0,00	-
Orio	8	8	1	2	3	2	2	1072,43	0,81
Ormaiztegi	0	0	0	0	0	1	0	386,10	0,56
Pasaia	7	8	13	6	2	8	4	694,15	0,64
Segura	0	0	0	0	1	0	0	328,30	0,71
Soraluze-Placencia de las Armas	6	4	7	2	2	1	3	1193,80	1,34
Tolosa	12	15	12	5	1	6	4	705,76	0,85
Urnietta	1	2	5	0	1	2	1	290,79	0,45
Urretxu	1	1	0	1	2	3	2	529,26	0,51
Usurbil	1	3	2	2	2	1	0	379,87	0,65
Villabona	1	6	2	1	3	0	0	745,01	0,51
Zaldibia	0	0	0	0	0	0	0	184,05	0,27
Zarautz	6	8	5	10	9	4	5	429,17	0,60
Zegama	0	0	1	1	0	0	0	261,10	1,00
Zerain	0	0	0	0	0	0	0	0,00	-
Zestoa	2	4	4	3	0	1	1	756,59	0,94
Zizurkil	0	1	3	0	3	0	1	1056,45	0,71

Zumaia	2	2	4	2	0	1	0	305,34	0,51
Zumarraga	6	5	2	5	4	2	5	624,55	0,56
<b>GIPUZKOA</b>	459	478	407	369	299	202	235	826,69	0,78
<b>OTROS</b>	10	23	7	9	9	4	3		

\*14 eguneko tasa 100.000 biztanleko. Tasak kalkulatzeko EUSTATen Biztanleen Udal-Erroldaren Estatistikan 2019ko urtarrilaren 1erako argitaratutako biztanleria hartzen da. / Tasa de 14 días por 100.000 habitantes. Las tasas se calculan con respecto a la población publicada por EUSTAT en la Estadística Municipal de Habitantes para el 1 de enero del 2019. [https://eu.eustat.eus/bankupx/pxweb/eu/euskara/-/PX\\_2212\\_ep06b.px](https://eu.eustat.eus/bankupx/pxweb/eu/euskara/-/PX_2212_ep06b.px)

\*\* Inzidentzia tasen arrazoiak  $-I(D)/I(D-7)$ - gaurko 14 eguneko inzidentzia metatuaren tasa duela astebeteko 14 eguneko inzidentzia metatuaren tasarekin konparatzen du. Tasen arrazoiaren balioa 1en azpitik dagoenean inzidentzia tasak behera egin duela esan nahi du. Duela astebeteko inzidentzia tasa zero den kasuetan “-“ agertzen da. / La razón de tasas de incidencia  $-I(D)/I(D-7)$ - compara la tasa de incidencia acumulada en 14 días a fecha de hoy, con la tasa de incidencia acumulada en 14 días de hace una semana. En caso de que el valor de la ratio sea un valor por debajo de 1, significa que la incidencia ha disminuido. Cuando la tasa de incidencia de hace una semana es cero se indica con “-“.

+ Semaforoa 14 eguneko inzidentzia tasaren arabera 5.000 biztanletik gorako udalerrietan: berdez < 60, horiz 60-299, laranja 300-499 eta gorri >=500. / Semaforo según la tasa de incidencia acumulada en 14 días en los municipios de más de 5.000 habitantes: en verde <60, en amarillo 60-299, en naranja 300-499 y en rojo >= 500.

**PCR POSITIBO BERRIAK EUSKADIKO OSASUN EREMUETAN /**  
**NUEVOS POSITIVOS PCR EN LAS ZONAS DE SALUD DE EUSKADI**

Alfabetoz ordenatuta./ Ordenado alfabéticamente.

OSASUN-EREMUAK/ZONAS DE SALUD	17/11	18/11	19/11	20/11	21/11	22/11	23/11	Tasa*+	I(D)/I(D-7)**
Abetxuko	4	0	0	1	2	0	3	520,70	0,74
Aranbizkarra I	1	10	9	4	1	0	7	516,69	0,84
Aranbizkarra II	0	9	4	2	2	1	1	426,53	0,87
Casco Viejo (Vitoria)	9	8	4	7	4	3	4	532,03	1,07
Gazalbide Txagorritxu	5	4	5	5	1	0	5	453,65	0,80
La Habana	1	4	2	5	0	3	1	456,96	0,80
Lakua - Arriaga	3	10	5	8	3	3	2	445,42	1,03
Lakuabizkarra	11	13	9	7	7	5	9	561,14	0,86
Llanada Alavesa	7	9	8	7	4	3	3	623,96	0,91
Montaña alavesa	1	1	0	1	0	0	0	365,97	0,80
Norte-Villarreal	3	3	0	2	0	0	0	587,82	0,69
Norte-Zuya	4	1	2	7	1	1	0	456,20	1,79
Olaguibel	13	8	11	9	6	6	3	370,10	0,76
Olarizu	2	6	9	6	1	3	6	468,12	0,88
Salburua	5	6	2	3	0	7	5	397,77	0,67
San Martín	9	2	10	8	4	2	5	316,83	0,79
Sansomendi	4	6	5	2	1	2	2	451,86	1,08
Valles Alaveses I	1	4	1	1	0	0	0	432,71	1,00
Valles Alaveses II	1	0	0	0	1	0	0	335,57	0,62
Zabalgana	7	10	7	9	7	2	12	466,50	0,94
Zaramaga	15	9	4	2	1	3	4	577,55	0,92
<b>OSI ARABA</b>	106	123	97	96	46	44	72	458,56	0,86
Rioja	2	2	6	6	0	1	2	330,73	0,53
<b>OSI ARABAKO ERRIOXA</b>	2	2	6	6	0	1	2	330,73	0,53
Desierto / Urban	7	5	3	5	4	2	2	677,22	0,76
La Paz	12	4	13	2	2	0	3	394,08	0,66
Lutxana	0	1	0	4	2	0	3	450,51	0,79
Rontegi	9	6	6	6	6	3	4	756,31	0,77
San Vicente	11	6	8	10	10	7	13	778,44	0,87
Sestao Kueto	1	2	5	9	5	0	2	506,18	0,95
Sestao Markonzaga	4	5	11	5	3	1	6	499,13	0,71
Zaballa C.S.	10	7	5	4	4	6	3	693,39	0,73
Zuazo	13	9	8	9	7	3	2	581,52	0,99
<b>OSI BARAKALDO SESTAO</b>	67	45	59	54	43	22	38	589,07	0,80
Abadiño-Elorrio-Berriz	5	5	4	7	5	6	6	468,60	0,82
Aiala	5	4	2	4	1	2	1	293,26	0,76
Amorebieta	7	4	2	5	7	3	2	383,59	0,61
Arratia	2	2	4	5	2	2	4	363,98	0,91
Arrigorriaga	10	8	8	7	5	2	5	810,61	0,69



Basauri-Ariz	10	6	7	8	8	5	6	651,32	0,65
Basauri-Kareaga	10	3	3	6	3	4	7	665,28	0,77
Bermeo	1	1	6	3	7	0	6	266,47	0,75
Durango	3	3	7	9	3	4	10	359,01	0,70
Etxebarri	2	5	3	5	4	1	1	696,64	0,71
Galdakao	8	12	7	8	3	0	6	419,74	0,62
Gernika	6	8	5	5	3	0	5	389,43	0,87
Gernikaldea	0	1	1	0	2	1	4	414,16	0,72
Lekeitio	2	2	8	3	0	2	1	397,42	0,59
Llodio	9	5	3	2	1	5	8	290,40	0,74
Markina - Xemein	0	0	1	1	0	0	1	138,72	0,26
Ondarroa	5	2	7	10	2	0	3	539,42	1,24
<b>OSI BARRUALDE-GALDAKAO</b>	<b>85</b>	<b>71</b>	<b>78</b>	<b>88</b>	<b>56</b>	<b>37</b>	<b>76</b>	<b>442,13</b>	<b>0,71</b>
Basurto	2	21	5	28	3	11	2	702,39	1,14
Begoña	5	7	5	0	2	4	2	505,48	0,75
Bolueta	6	5	10	0	4	1	2	686,43	0,79
Bombero Etxaniz	31	23	15	15	15	9	5	615,74	0,84
Casco Viejo (Bilbao)	5	2	4	7	5	2	4	541,90	0,76
Deusto	9	13	13	9	8	1	5	609,94	0,93
Gazteleku	8	9	4	10	2	3	2	455,13	0,86
Indautxu	10	5	3	5	6	4	10	608,22	0,75
Javier Sáenz de Buruaga	7	7	3	11	3	1	10	660,42	0,95
Karmelo	4	6	7	8	4	8	14	755,44	0,93
La Peña	4	3	0	4	2	1	2	488,57	0,78
Mina del Morro	17	8	14	7	16	4	0	1129,48	1,36
Miribilla-La Merced	10	27	10	5	4	6	6	662,69	1,10
Otxarkoaga	4	2	9	2	2	2	0	380,77	0,77
Rekalde	22	15	11	4	5	6	8	596,36	0,78
San Adrián	6	4	4	1	4	2	5	607,27	0,87
San Ignacio	12	6	4	4	4	3	3	506,59	0,62
Santutxu-Solokoetxe	4	6	1	15	8	2	6	586,37	0,75
Txurdinaga	6	2	4	1	2	2	4	543,26	0,69
Zorroza	0	4	5	3	1	1	5	409,61	0,65
Zurbaran	4	1	2	3	1	1	3	358,56	0,68
<b>OSI BILBAO-BASURTO</b>	<b>176</b>	<b>176</b>	<b>133</b>	<b>142</b>	<b>101</b>	<b>74</b>	<b>98</b>	<b>590,60</b>	<b>0,84</b>
Abanto-Muskiz	2	3	3	6	3	0	2	419,85	0,67
Balmaseda	3	4	5	4	1	35	4	930,43	1,31
Buenavista	3	4	2	2	3	2	3	429,83	0,63
Güeñes	1	0	5	4	0	2	5	426,47	0,63
Ortuella	1	1	1	3	3	2	1	412,30	0,58
Portugalete - Centro	9	3	8	1	0	2	2	399,59	0,71
Portugalete-Repelega	6	12	4	2	0	1	1	387,12	0,75
Santurtzi-Centro-Mamariga	6	11	6	8	5	10	5	517,65	0,80

Santurtzi Kabiezes	6	7	10	6	4	5	3	457,29	0,51
Trapagaran	2	2	3	0	0	3	1	316,38	0,47
Zalla	5	5	3	2	1	6	0	563,62	0,83
<b>OSI EZKERRALDEA ENKARTERRI CRUCES</b>	44	52	50	38	20	68	27	470,60	0,70
Alango	7	5	5	5	4	4	5	539,17	0,69
Algorta	13	10	8	10	8	6	2	467,88	0,67
Astrabudua	2	1	5	1	1	1	5	455,75	0,87
Erandio	7	2	3	2	2	4	3	492,99	0,52
Gorliz - Plentzia	2	1	3	0	2	1	0	396,89	0,56
Las Arenas	13	15	13	8	10	5	7	595,64	0,82
Leioa	6	8	15	6	5	3	5	534,65	0,72
Mungia	13	15	8	7	5	6	9	474,64	0,74
Sopela	12	10	9	5	4	3	9	527,00	0,77
Txorierrri	3	7	1	3	2	1	0	369,28	0,66
<b>OSI URIBE</b>	78	74	70	47	43	34	45	498,09	0,71
Arrasate	38	20	35	48	28	9	21	1635,56	1,01
Bergara	16	20	14	30	9	1	16	1390,64	0,89
Oñati	5	6	7	3	1	0	2	819,95	0,70
Valle de Leniz	9	9	10	23	13	1	3	1217,70	1,19
<b>OSI ALTO DEBA</b>	68	55	66	104	51	11	42	1352,02	0,95
Dumboa	19	24	11	19	8	9	7	679,03	0,89
Hondarribia	1	7	5	4	5	4	2	363,21	0,72
Irun - Centro	19	19	16	10	16	18	11	644,94	0,84
<b>OSI BIDASOA</b>	39	50	32	33	29	31	20	598,57	0,84
Deba	8	6	8	4	2	12	6	1316,77	0,88
Eibar	35	22	22	15	21	12	8	1782,80	0,80
Elgoibar	16	24	23	11	12	7	7	1109,71	1,03
Ermua	14	12	20	14	20	11	9	1269,57	0,93
Torrekua	16	10	14	6	10	1	2	1568,27	0,70
<b>OSI DEBABARRENA</b>	89	74	87	50	65	43	32	1409,40	0,85
Alza-Roteta	4	11	5	6	7	2	3	640,76	0,90
Amara Berri	27	18	23	7	14	6	10	717,29	0,83
Amara Centro	9	7	4	5	6	6	9	693,69	0,79
Beraun - Errenteria	12	10	6	7	2	2	6	726,87	0,93
Bidebieta	4	6	5	2	1	0	1	662,89	0,76
Egia	10	8	2	7	6	2	3	756,36	0,71
Gros	24	15	18	18	10	8	20	899,27	0,77
Hernani - Urnieta - Astigarraga	19	19	18	9	14	7	10	689,98	0,63
Intxaurreondo	4	8	10	3	6	4	4	781,18	0,86
Iztietia - Errenteria	6	14	9	11	4	8	8	720,31	0,72
Lasarte - Usurbil	8	10	8	9	8	3	4	524,29	0,67
Lezo-San Juan	0	3	3	5	1	2	0	655,66	0,56
Loiola	3	1	7	1	7	2	1	687,53	0,73

Oiartzun	5	3	1	3	4	4	1	474,61	0,74
Ondarreta	23	29	21	18	13	8	8	729,85	0,79
Parte Vieja	8	10	14	5	6	4	1	804,41	0,96
Pasai Antxo	6	3	9	4	1	5	4	972,45	0,86
Pasajes San Pedro	2	4	4	3	1	2	1	452,32	0,55
Zarauz – Orio - Aia	16	17	6	13	14	7	7	556,88	0,70
Zumaia - Zestoa - Getaria	6	8	11	5	1	3	2	501,02	0,69
<b>OSI DONOSTIALDEA</b>	196	204	184	141	126	85	103	682,99	0,75
Azkoitia	13	21	3	5	9	7	11	920,81	0,79
Azpeitia	13	10	0	7	5	4	2	726,03	0,62
Beasain	10	8	6	4	2	4	7	441,81	0,62
Lazkao	1	4	5	5	3	2	4	634,03	0,60
Legazpi	3	4	3	4	1	0	0	434,83	0,53
Ordizia	8	5	7	6	2	7	7	650,54	0,80
Zumarraga	7	7	3	6	6	5	7	532,60	0,55
<b>OSI GOIERRI-ALTO UROLA</b>	55	59	27	37	28	29	38	606,53	0,64
Alegia	2	3	5	1	3	1	2	720,18	0,65
Andoain	7	20	5	9	3	3	2	809,48	0,80
Ibarra	1	2	2	5	3	1	2	663,10	0,65
Tolosa	12	14	11	5	1	6	3	650,29	0,79
Villabona	3	11	7	3	11	1	1	689,83	0,60
<b>OSI TOLOSALDEA</b>	25	50	30	23	21	12	10	705,12	0,71
<b>Otros</b>	20	34	16	8	12	8	7		

\*14 eguneko tasa 100.000 biztanleko/ Tasa de 14 días por 100.000 habitantes.

\*\* Inzidentzia tasen arrazoiak **-I(D)/I(D-7)-** gaurko 14 eguneko inzidentzia metatuaren tasa duela astebeteko 14 eguneko inzidentzia metatuaren tasarekin konparatzen du. Tasen arrazoiaren balioa 1en azpitik dagoenean inzidentzia tasak behera egin duela esan nahi du. Duela astebeteko inzidentzia tasa zero den kasuetan “-“ agertzen da. / La razón de tasas de incidencia **-I(D)/I(D-7)-** compara la tasa de incidencia acumulada en 14 días a fecha de hoy, con la incidencia acumulada en 14 días de hace una semana. En caso de que el valor de la ratio sea un valor por debajo de 1, significa que la incidencia ha disminuido. Cuando la tasa de incidencia de hace una semana es cero se indica con “-“.

+ Semaforoa 14 eguneko inzidentzia tasaren arabera: berdez < 60, horiz 60-299, laranja 300-499 eta gorri >=500. / Semaforo según la tasa de incidencia acumulada en 14 días: en verde <60, en amarillo 60-299, en naranja 300-499 y en rojo >= 500.