

# KORONABIRUSAREN EGOERA EPIDEMIOLOGIKOA EUSKADIN (COVID-19) SITUACIÓN EPIDEMIOLÓGICA DEL CORONAVIRUS (COVID-19) EN EUSKADI

-- RESULTADOS DE TESTS VALIDADOS EL 28/01/2021--

Osasun Sailburuordetza / Viceconsejería de Salud  
COVID Informazio Zerbitzua / Servicio de Información COVID

## OPEN DATA:

Informe honetan argitaratzen diren datu guztiak hurrengo webgunean dituzue eskuragarri. / Todos los datos publicados en este informe están disponibles en la siguiente página web.

<https://opendata.euskadi.eus/catalogo/-/evolucion-del-coronavirus-covid-19-en-euskadi/>

## TXOSTENEAN ORAIN ARTE ARAZTU EDO ZUZENDU DIREN AKATSAK ERRORES DEPURADOS O CORREGIDOS HASTA LA FECHA EN EL INFORME

Txosten honen informazioa etengabe berrikusten eta arazten ari da. Baliteke, gardentasunaren mesedetan, akats puntualen bat egotea, gerora zuzenduko dena.

La información de este informe está continuamente siendo revisada y depurada. En aras de la transparencia puede que haya algún error puntual que se corregirá posteriormente.

ARAZTU EDO ZUZENDU DIREN AKATSAK	ERRORES DEPURADOS O CORREGIDOS
Egunero desadostasun txikiak zuzentzen dira bizilekuaren eta testa eskatzen den lurralde historikoaren artean.	Cada día se corrigen pequeñas discrepancias entre el lugar de residencia y el territorio histórico desde donde se solicita el test.

## KORONABIRUSAREN EGOERA EPIDEMIOLOGIKOA EUSKADIN (COVID-19) SITUACIÓN EPIDEMIOLÓGICA DEL CORONAVIRUS (COVID-19) EN EUSKADI

-- RESULTADOS DE TESTS VALIDADOS EL 28/01/2021--

	PCR	Antigeno	Guztira
Egindako test diagnostiko kopurua / Número de test diagnósticos realizados:	11.688	5.597	17.285
Ematza positibo kopurua / Número de resultados positivos:	572	692	1.264
Ematza positiboen ehunekoa / Porcentaje de test PCR positivos:	4,9%	12,4%	7,3%

### TEST DIAGNOSTIKOA EGITEKO ARRAZOA EMAITZA POSITIBOA DUTEN KASUETAN/ MOTIVO DE REALIZACIÓN DEL TEST DIAGNÓSTICO EN CASOS CON RESULTADO POSITIVO

	Kontaktua izatea / Ser contacto *	Sintomak izatea / Ser sintomáticos *	Beste arrazoi bat / Otro motivo *
22/01	41,1%	39,7%	19,2%
23/01	41,1%	39,1%	19,8%
24/01	40,6%	38,1%	21,3%
25/01	40,8%	37,4%	21,9%
26/01	40,2%	37,0%	22,8%
27/01	39,9%	36,4%	23,8%
28/01	39,9%	35,6%	24,5%

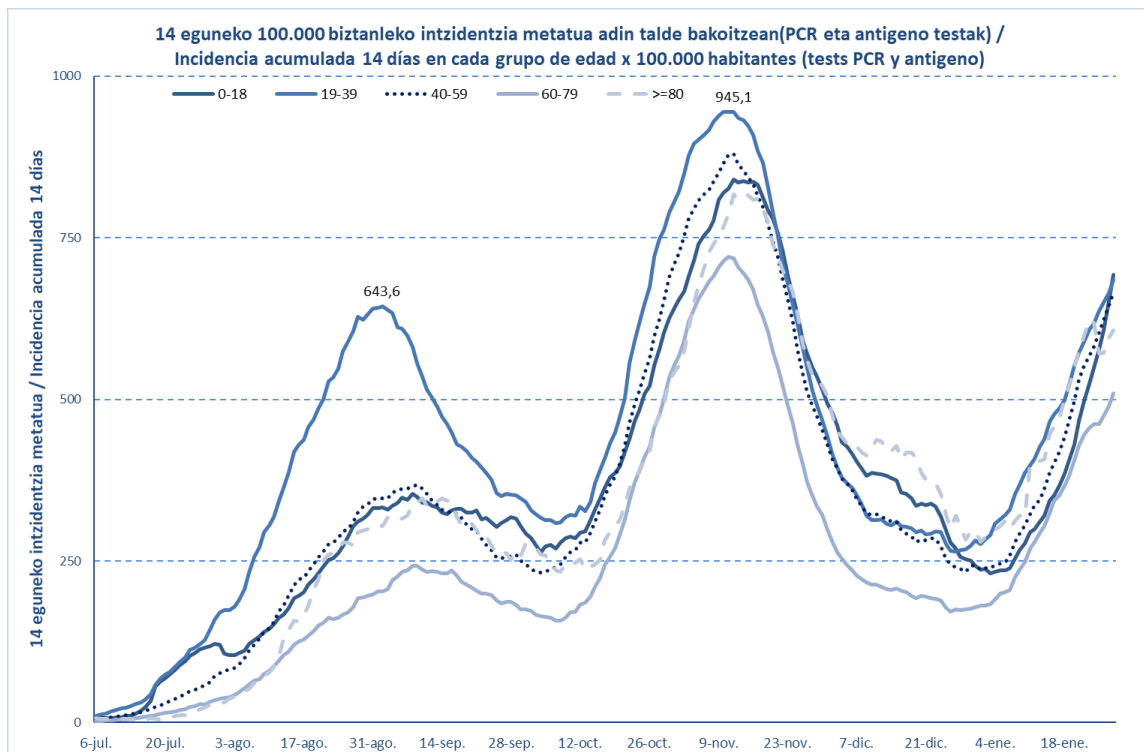
\*Azken 7 egunetako emaitzen batzbestekoa / Media de los resultados de los últimos 7 días.

### KASU POSITIBO BERRIAK HERRIALDE HISTORIKOAREN ARABERA / NUEVOS CASOS POSITIVOS SEGÚN SU TERRITORIO HISTÓRICO

	Kasu positibo kopurua / Número de casos positivos	100.000 biztanleko 14 eguneko inzidentzia tasa metatua/ Tasa de incidencia acumulada en 14 días por 100.000 habitantes	Tasen arrazoia/ Razón de tasas I(D)/I(D-7)
Araba	178	615,37	1,31
Bizkaia	714	687,70	1,26
Gipuzkoa	357	534,24	1,21
Otros	15		
Euskadi	1264	633,77	1,25

**KASU POSITIBO BERRIAK ADIN-TARTEKA /  
NUEVOS CASOS POSITIVOS POR GRUPOS DE EDAD**

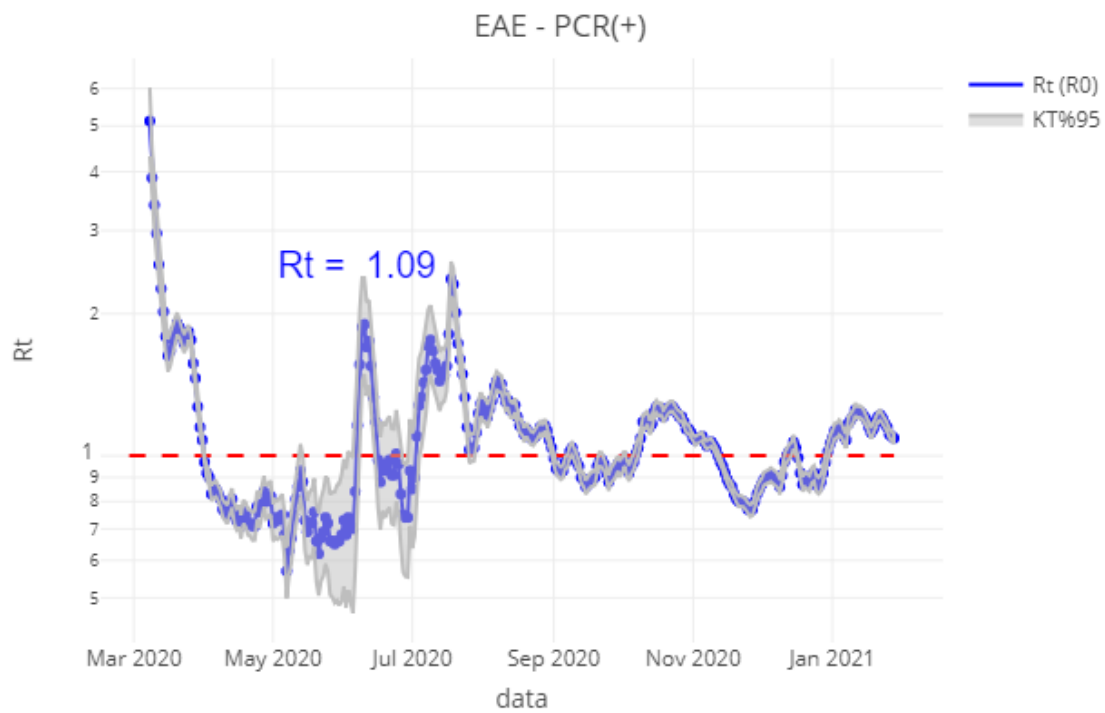
	<b>Kasu positibo kopurua / Número de casos positivos</b>	<b>100.000 biztanleko 14 eguneko intzidentzia tasa metatua/ Tasa de incidencia acumulada en 14 días por 100.000 habitantes</b>	<b>Tasen arrazoia/ Razón de tasas I(D)/I(D-7)</b>
0-18	274	693,04	1,49
19-39	294	685,06	1,20
40-64	470	652,61	1,24
65-79	155	472,04	1,20
>=80	68	606,88	1,06
>=65	223	515,68	1,14



	<b>Kasu positibo kopurua / Número de casos positivos</b>	<b>100.000 biztanleko 14 eguneko intzidentzia tasa metatua/ Tasa de incidencia acumulada en 14 días por 100.000 habitantes</b>	<b>Tasen arrazoia/ Razón de tasas I(D)/I(D-7)</b>
0-2	25	442,27	1,21
3-5	30	685,68	1,51
6-12	107	697,40	1,58
13-16	72	782,57	1,47
17-18	40	826,80	1,43

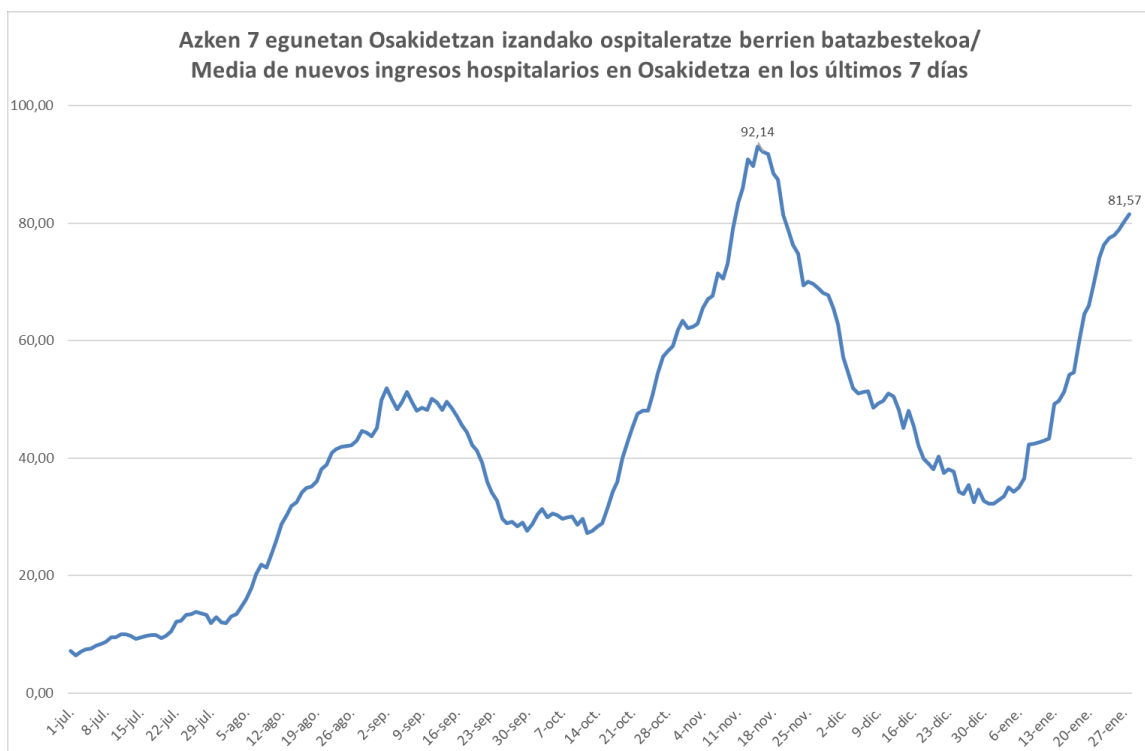
**OINARRIZKO BIRSORKUNTZA TASA /  
NÚMERO REPRODUCTIVO BÁSICO**

	<b>Euskadi (%95 IC)</b>	<b>Araba</b>	<b>Bizkaia</b>	<b>Gipuzkoa</b>
22/01	1,22 (1,19 1,25)	1,31	1,22	1,16
23/01	1,20 (1,17; 1,22)	1,24	1,20	1,17
24/01	1,17 (1,14; 1,20)	1,23	1,16	1,16
25/01	1,15 (1,12; 1,18)	1,17	1,14	1,17
26/01	1,11 (1,09; 1,14)	1,18	1,09	1,13
27/01	1,10 (1,08; 1,13)	1,15	1,09	1,11
28/01	1,09 (1,08; 1,11)	1,10	1,08	1,09

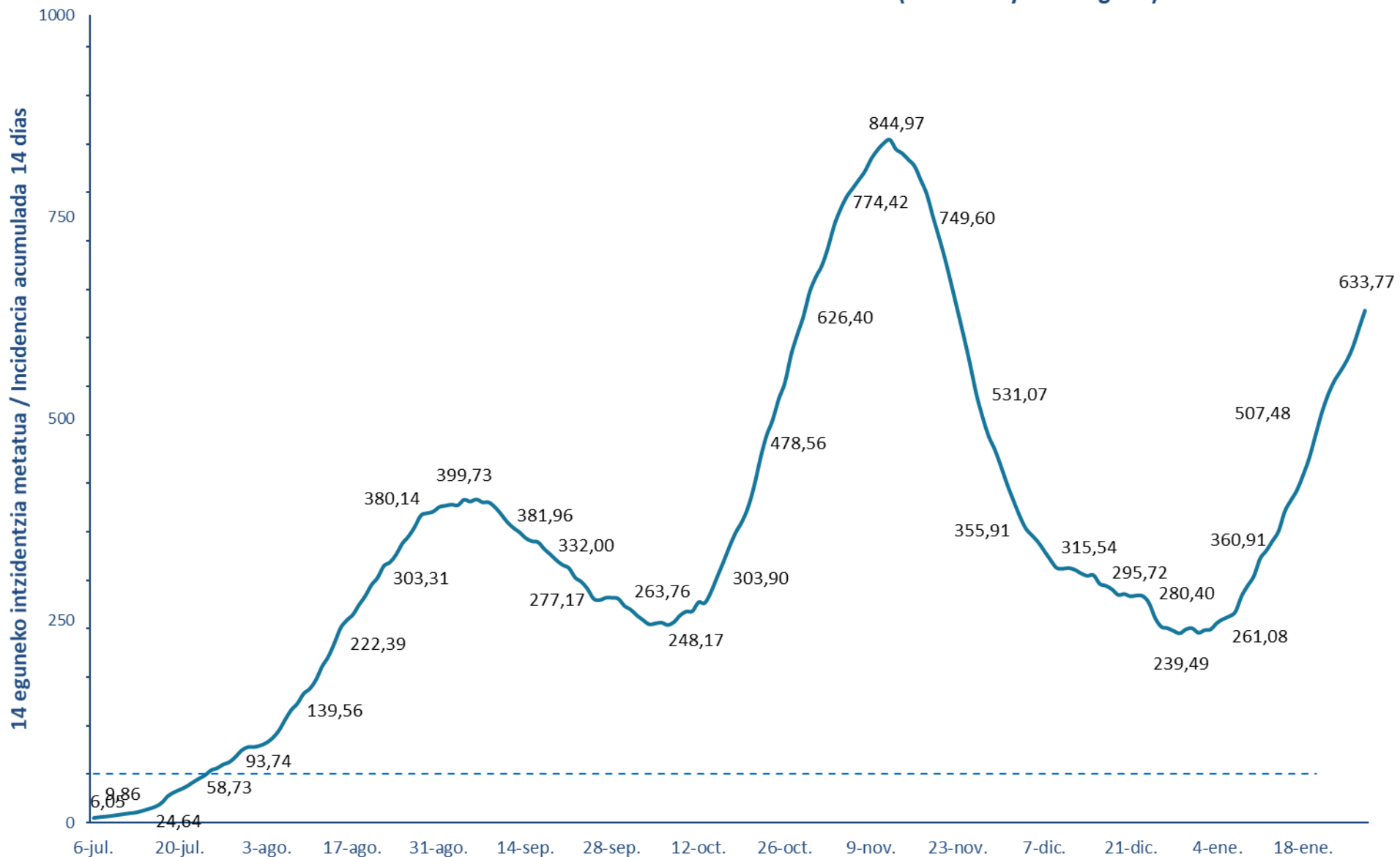


**BALIABIDE ASISTENTZIALEN ERABILERA /**  
**UTILIZACIÓN DE LOS RECURSOS ASISTENCIALES**

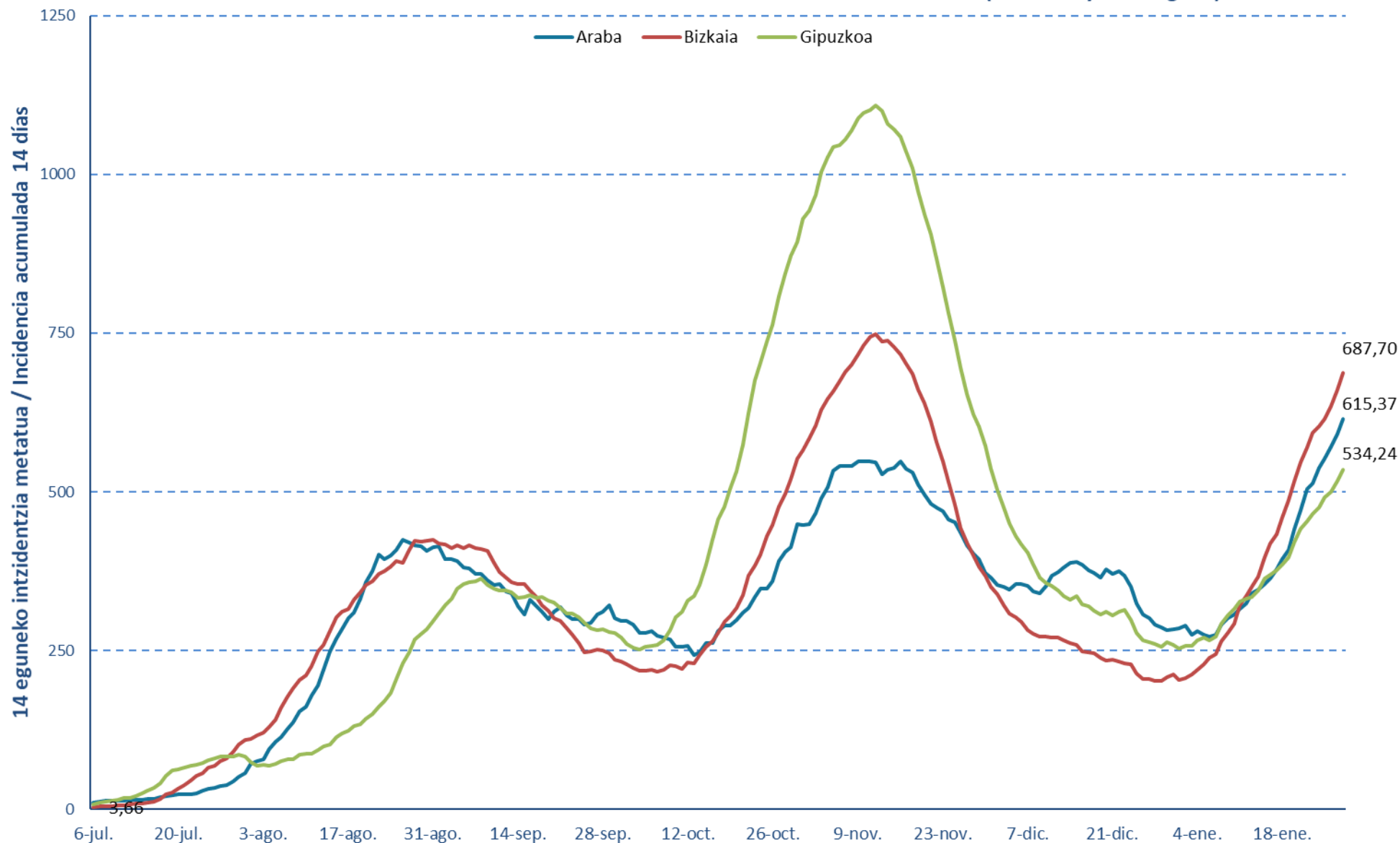
	<b>ZIUn ospitaleratuak Osakidetzan/ Ingresados en UCI en Osakidetz</b>	<b>Ospitaleratze berriak Osakidetzan/ Nuevos ingresos en planta en Osakidetz</b>	<b>Osakidetzan ospitaleratuta daudenak / Ingresados en planta en Osakidetz</b>
15/01	86	74	377
16/01	92	49	394
17/01	98	40	409
18/01	96	82	448
19/01	97	83	465
20/01	101	84	484
21/01	109	77	501
22/01	109	104	516
23/01	120	64	538
24/01	122	48	560
25/01	125	86	548
26/01	134	89	560
27/01	137	94	570
28/01	140	86	605

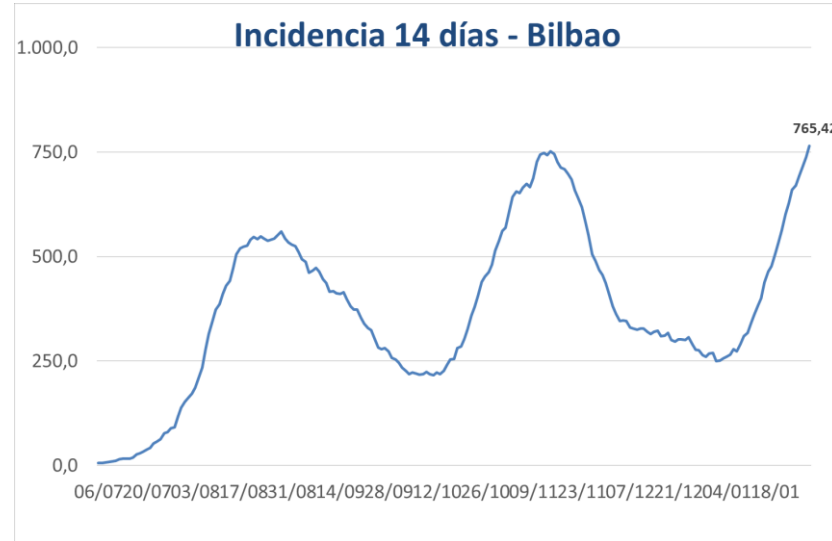


**14 eguneko 100.000 biztanleko intzidentzia metatua Euskadin (PCR eta antigeno testak) /**  
**Incidencia acumulada 14 días en Euskadi x 100.000 habitantes (tests PCR y de antígeno)**



**14 eguneko 100.000 biztanleko intzidentzia metatua Lurralde Historiko bakoitzean (PCR eta antigeno testak) /**  
**Incidencia acumulada 14 días en cada Territorio Histórico x 100.000 habitantes (tests PCR y de antígeno)**







**PCR POSITIBO BERRIAK EUSKADIKO UDALERRIETAN /  
NUEVOS POSITIVOS PCR EN LOS MUNICIPIOS DE EUSKADI**

Alfabetoz ordenatuta./ Ordenado alfabéticamente.

UDALERRIA / MUNICIPIO	22/01	23/01	24/01	25/01	26/01	27/01	28/01	Tasa**	I(D)/I(D-7)**
Agurain/Salvatierra	2	0	4	1	9	7	2	784,61	1,02
Alegría-Dulantzi	2	0	1	2	4	1	0	445,86	1,27
Amurrio	3	0	1	0	2	1	4	232,33	0,96
Añana	0	0	0	0	0	0	0	0,00	-
Aramaio	1	1	3	0	0	1	5	810,81	6,00
Armiñón	0	0	0	0	2	0	0	896,86	0,50
Arraia-Maeztu	0	1	0	0	0	0	0	819,67	1,20
Arratzua-Ubarrundia	0	0	0	0	1	0	0	772,95	1,00
Artziniega	0	0	0	0	0	0	0	261,64	0,42
Asparrena	0	0	0	1	3	1	0	990,10	0,48
Ayala/Aiara	0	0	1	0	5	0	0	414,51	1,71
Baños de Ebro/Mañueta	0	0	0	0	0	0	0	311,53	0,50
Barrundia	0	0	0	0	0	0	0	0,00	-
Berantevilla	2	0	0	0	0	0	2	1603,21	1,33
Bernedo	0	0	0	0	1	0	1	377,36	-
Campezo/Kanpezu	0	0	1	1	0	0	0	377,00	2,00
Elburgo/Burgelu	0	0	0	0	0	0	0	0,00	-
Elciego	0	0	0	1	0	0	0	193,24	2,00
Elvillar/Bilar	0	0	0	0	0	0	0	0,00	-
Erriberagoitia/Ribera Alta	1	0	0	0	0	0	0	120,48	0,50
Harana/Valle de Arana	0	0	0	0	0	0	0	0,00	-
Iruña Oka/Iruña de Oca	5	0	1	1	3	2	0	752,09	0,93
Iruraiz-Gauna	0	0	2	0	0	0	0	366,30	-
Kripan	0	0	0	0	0	0	0	0,00	-
Kuartango	1	0	0	0	0	0	0	1075,27	1,00
Labastida/Bastida	6	1	3	0	1	1	1	1601,54	1,32
Lagrán	0	0	0	0	0	0	0	0,00	-
Laguardia	2	1	1	2	1	2	5	1825,29	1,33
Lanciego/Lantziego	1	0	0	0	0	0	0	796,81	0,35
Lantarón	0	0	0	1	0	0	0	423,28	0,50
Lapuebla de Labarca	0	0	0	0	2	0	0	341,30	3,00
Laudio/Llodio	5	2	3	3	4	13	11	365,10	1,91
Legutio	1	2	0	2	0	0	2	764,19	1,27
Leza	0	0	0	0	0	0	0	442,48	1,00
Moreda de Álava/Moreda Araba	0	0	0	0	0	0	0	0,00	-
Navaridas	0	0	0	0	0	0	0	500,00	1,00
Okondo	3	0	0	0	1	2	1	1232,54	1,07

Oyón-Oion	0	2	0	1	6	2	0	482,82	2,43
Peñacerrada-Urizaharra	0	0	0	0	0	0	0	0,00	-
Ribera Baja/Erribera Beitia	2	1	0	0	1	5	0	936,91	2,14
Samaniego	0	0	0	0	1	0	0	829,88	1,00
San Millán/Donemiliaga	0	0	2	1	0	0	0	1515,15	0,92
Urkabustaiz	3	0	1	0	3	4	2	1034,48	7,50
Valdegovía/Gaubea	1	0	0	0	0	0	0	187,97	0,67
Villabuena de Álava/Eskuernaga	4	0	0	0	0	0	0	3546,10	0,67
Vitoria-Gasteiz	162	84	122	121	127	143	130	633,65	1,34
Yécora/Iekora	0	0	1	0	0	0	5	2247,19	-
Zalduondo	0	0	0	0	0	0	1	507,61	-
Zambrana	0	0	0	0	0	0	0	0,00	0,00
Zigoitia	0	0	0	0	0	0	3	175,75	3,00
Zuia	2	3	4	0	2	1	3	931,41	2,44
<b>ARABA</b>	<b>209</b>	<b>98</b>	<b>151</b>	<b>138</b>	<b>179</b>	<b>186</b>	<b>178</b>	<b>615,37</b>	<b>1,31</b>

Abadiño	1	2	0	5	4	8	5	528,76	1,58
Abanto y Ciérvana-Abanto Zierbena	1	2	1	4	3	4	3	410,48	0,78
Ajangiz	0	0	1	0	0	0	0	1136,36	0,71
Alonsotegi	2	0	0	3	0	3	5	637,85	2,00
Amorebieta-Etxano	12	8	6	13	6	11	2	907,21	0,73
Amoroto	0	0	0	0	0	0	0	481,93	1,00
Arakaldo	0	0	0	0	0	0	0	0,00	-
Arantzazu	0	0	1	0	3	2	1	2061,86	4,00
Areatza	0	0	0	0	0	0	0	243,90	1,00
Arrankudiaga	0	0	0	0	0	0	0	98,23	0,33
Arratzu	0	1	0	0	0	0	0	243,90	1,00
Arrieta	1	0	0	0	0	0	0	532,86	1,50
Arrigorriaga	15	10	3	2	11	12	4	795,45	1,73
Artea	0	0	0	1	0	0	0	416,09	1,50
Artzentales	0	0	1	0	0	0	0	447,09	0,50
Atxondo	1	0	1	0	1	3	0	794,22	1,57
Aulesti	0	1	0	0	0	0	1	299,40	-
Bakio	0	1	3	0	0	0	0	685,19	0,75
Balmaseda	3	0	5	5	1	5	4	628,44	0,86
Barakaldo	40	41	24	46	36	49	53	550,51	1,18
Barrika	1	0	0	0	1	1	0	261,27	1,33
Basauri	15	18	12	27	18	17	23	573,60	1,58
Bedia	0	0	0	0	0	0	0	190,66	0,50
Berango	0	2	1	2	2	5	3	275,29	2,00
Bermeo	15	6	12	15	10	12	12	869,31	0,99
Berriatua	1	0	1	0	4	0	0	715,99	2,25
Berriz	1	1	4	5	4	4	1	686,40	1,52

Bilbao	199	204	120	196	202	244	235	765,42	1,27
Busturia	0	1	0	1	0	1	0	493,22	1,14
Derio	1	5	2	4	1	6	5	608,92	1,48
Dima	0	0	0	0	0	0	1	347,71	0,25
Durango	41	18	34	26	34	36	23	1347,36	1,35
Ea	0	0	0	0	0	0	0	0,00	0,00
Elantxobe	0	2	0	1	0	0	0	1120,45	4,00
Elorrio	3	1	1	5	3	5	6	657,89	1,20
Erandio	14	1	9	12	12	12	27	581,18	1,39
Ereño	0	1	0	0	0	0	0	362,32	-
Ermua	6	7	9	10	5	6	6	549,35	1,83
Errigoiti	0	0	0	0	0	0	1	204,08	0,50
Etxebarri	3	4	1	4	2	7	4	418,85	1,50
Etxebarria	0	0	0	0	0	0	0	268,46	0,67
Forua	1	1	1	0	0	2	0	1327,43	1,71
Fruiz	0	0	1	0	0	0	0	178,89	0,33
Galdakao	23	8	16	21	24	24	17	749,33	1,67
Galdames	0	1	0	1	0	2	0	829,38	1,17
Gamiz-Fika	1	0	1	2	5	0	1	955,18	2,17
Garai	0	0	1	0	0	0	0	309,60	-
Gatika	0	2	0	0	1	1	5	667,07	1,38
Gautegiz Arteaga	1	0	0	3	1	0	0	708,38	2,00
Gernika-Lumo	11	20	8	23	12	8	6	1195,86	1,24
Getxo	35	23	23	26	37	44	74	609,46	1,24
Gizaburuaga	2	1	0	0	0	0	0	3000,00	2,00
Gordexola	1	0	0	0	2	1	1	580,38	2,00
Gorliz	1	2	3	2	1	2	1	320,13	1,36
Güeñes	1	2	3	9	10	10	2	975,16	1,73
Ibarrangelu	1	0	0	0	0	0	0	322,06	1,00
Igorre	1	0	0	1	1	1	2	355,96	0,88
Ispaster	0	0	0	0	0	0	0	0,00	0,00
Iurreta	12	3	3	1	3	4	5	1437,09	1,71
Izurtza	0	0	0	0	0	1	0	348,43	1,00
Karrantza Harana/Valle de Carranza	2	2	2	0	1	0	6	741,00	2,63
Kortezubi	2	0	0	1	0	0	0	2036,20	1,29
Lanestosa	0	0	0	0	0	0	0	363,64	1,00
Larrabetzu	0	1	0	2	1	0	0	341,13	1,75
Laukiz	1	1	0	2	1	0	1	751,88	1,13
Leioa	17	11	15	6	19	18	25	579,18	1,48
Lekeitio	21	3	2	7	4	0	1	1023,94	1,16
Lemoa	1	3	3	3	0	3	0	716,65	1,53
Lemoiz	1	0	0	0	2	1	1	397,77	5,00
Lezama	1	1	0	0	0	0	1	248,65	0,60

Loiu	1	0	2	3	0	1	1	735,61	1,70
Mallabia	0	0	1	0	0	0	0	168,07	2,00
Mañaria	1	0	0	0	0	0	0	191,57	-
Markina-Xemein	15	0	3	5	7	5	8	1691,54	1,23
Maruri-Jatabe	0	0	1	0	1	1	1	982,53	1,29
Mendata	0	0	0	0	0	0	0	0,00	-
Mendexa	0	0	0	0	2	0	1	847,46	4,00
Meñaka	0	0	0	0	1	0	0	284,09	2,00
Morga	0	0	0	0	1	0	0	775,19	1,00
Mundaka	0	1	1	0	0	0	1	488,33	0,75
Mungia	10	9	19	7	9	9	12	694,52	1,41
Munitibar-Arbatzegi Gerrikaitz	1	0	0	0	0	0	0	1310,04	0,67
Murueta	0	0	0	0	1	0	0	1286,17	1,00
Muskiz	2	3	2	3	4	4	1	521,46	0,44
Muxika	0	1	0	0	0	1	0	668,90	0,91
Nabarniz	0	0	0	0	0	0	0	0,00	-
Ondarroa	2	3	1	0	2	3	0	291,82	1,00
Orozko	0	0	1	0	0	1	0	380,08	1,11
Ortuella	3	6	4	8	2	6	9	722,02	1,76
Otxandio	0	0	0	0	0	0	2	295,20	0,31
Plentzia	2	2	1	5	5	3	4	750,00	1,57
Portugalete	13	17	7	24	22	25	19	509,18	1,23
Santurtzi	21	32	11	28	22	20	30	639,92	1,28
Sestao	9	2	11	7	8	15	10	429,42	1,24
Sondika	0	0	0	3	2	8	1	463,17	0,81
Sopela	4	2	6	6	6	6	11	478,18	1,43
Sopuerta	1	1	0	2	2	4	2	636,94	3,20
Sukarrieta	0	0	0	0	0	0	0	299,40	1,00
Trucios-Turtzioz	1	0	0	1	0	0	1	576,92	-
Ubide	0	0	0	0	1	0	0	1111,11	2,00
Ugao-Miraballes	0	0	2	1	2	3	2	389,48	1,33
Urduliz	7	16	4	3	8	11	6	1506,09	3,58
Urduña/Orduña	1	1	3	0	1	3	3	732,34	1,35
Valle de Trápaga-Trapagaran	9	5	5	10	2	10	5	717,00	1,27
Zaldibar	1	1	0	2	4	6	1	919,54	1,00
Zalla	8	1	3	6	3	5	4	497,57	1,91
Zamudio	2	0	1	5	2	2	3	965,89	0,71
Zaratamo	0	1	2	1	0	1	0	971,46	0,80
Zeanuri	0	0	0	0	0	1	1	478,47	1,50
Zeberio	0	0	0	0	0	0	0	461,25	0,71
Zierbena	0	1	1	0	0	0	1	328,08	1,25
Ziortza-Bolibar	0	0	0	1	1	1	0	2277,90	1,11
<b>BIZKAIA</b>	<b>627</b>	<b>527</b>	<b>426</b>	<b>628</b>	<b>609</b>	<b>730</b>	<b>714</b>	<b>687,70</b>	<b>1,26</b>

Abaltzisketa	0	0	0	0	0	0	0	318,47	1,00
Aduna	0	0	0	0	0	1	0	207,04	1,00
Aia	0	3	2	1	1	3	5	957,18	1,73
Aizarnazabal	0	0	0	0	0	0	0	780,23	0,19
Alegia	0	1	0	0	0	1	3	556,17	0,59
Albiztur	0	0	0	0	0	1	0	341,30	-
Alkiza	0	0	0	0	0	0	1	285,71	-
Altzaga	0	0	0	0	0	0	0	0,00	-
Altzo	0	0	0	0	0	0	0	0,00	-
Amezketza	0	0	1	1	0	0	2	543,48	5,00
Andoain	7	10	9	10	14	7	5	854,02	0,98
Anoeta	1	1	0	3	0	2	2	492,61	5,00
Antzuola	0	0	0	0	1	3	2	321,25	7,00
Arama	0	0	0	0	0	0	0	0,00	0,00
Aretxabaleta	4	1	1	1	1	1	5	466,10	1,06
Arrasate/Mondragón	4	5	4	7	12	9	4	344,17	1,36
Asteasu	0	0	0	0	0	1	2	192,31	-
Astigarraga	1	2	1	0	3	4	2	284,69	1,06
Ataun	0	0	0	0	0	0	0	0,00	0,00
Azkoitia	4	3	3	5	3	7	7	442,29	1,15
Azpeitia	17	28	15	14	2	19	15	1254,93	1,75
Baliarrain	0	0	0	0	0	0	0	0,00	0,00
Beasain	4	4	3	6	2	6	4	427,93	0,82
Beizama	0	0	0	0	0	0	0	0,00	-
Belauntza	0	0	0	0	0	0	0	0,00	-
Berastegi	0	0	0	0	0	0	0	0,00	0,00
Bergara	3	1	6	5	3	4	3	219,47	2,36
Berrobi	0	0	0	0	0	0	0	815,66	0,71
Bidania-Goiatz	0	0	0	0	1	0	0	178,57	-
Deba	1	0	2	1	1	3	1	311,75	1,00
Donostia / San Sebastián	69	68	76	96	69	82	100	548,82	1,23
Eibar	11	14	6	16	7	12	12	447,70	1,21
Elduain	0	0	0	0	0	0	0	0,00	-
Elgeta	0	0	0	0	0	1	0	88,42	-
Elgoibar	11	4	2	10	10	8	15	745,23	2,00
Errenteria	21	4	6	9	18	16	13	400,74	1,05
Errezil	2	0	0	1	0	0	0	483,09	3,00
Eskoriatza	0	0	0	0	0	1	0	73,12	0,25
Ezkio-Itsaso	0	0	0	0	0	0	0	0,00	0,00
Gabiria	0	0	0	0	0	0	0	0,00	-
Gaintza	0	0	0	0	0	0	0	0,00	-
Gaztelu	0	0	0	0	0	0	0	0,00	-
Getaria	0	0	1	0	0	1	1	176,68	0,71

Hernani	9	10	8	13	7	9	4	665,87	1,26
Hernialde	0	0	0	0	0	0	0	0,00	0,00
Hondarribia	6	8	9	5	4	6	8	500,47	1,31
Ibarra	1	0	2	1	4	1	0	371,57	0,64
Idiazabal	0	1	1	0	0	0	0	210,08	1,00
Ikaztegieta	0	0	0	0	0	0	0	0,00	0,00
Irun	37	23	28	34	24	41	43	677,65	1,29
Irura	0	0	0	3	0	1	0	607,06	0,61
Itsasondo	0	1	0	1	0	0	0	412,09	1,00
Larraul	0	1	0	0	0	0	0	398,41	-
Lasarte-Oria	13	8	7	11	15	10	11	750,85	1,38
Lazkao	0	4	0	1	2	2	1	355,11	1,25
Leaburu	0	2	0	0	1	1	1	3174,60	1,50
Legazpi	1	0	3	1	6	7	4	535,14	1,18
Legorreta	1	0	0	0	1	3	0	402,68	6,00
Leintz Gatzaga	0	0	0	0	0	0	0	0,00	0,00
Lezo	1	3	5	5	3	3	5	542,76	2,36
Lizartza	0	0	0	0	0	0	0	154,08	1,00
Mendaro	1	1	0	6	0	0	1	851,06	1,80
Mutiloa	0	0	0	0	0	0	1	392,16	-
Mutriku	1	0	1	1	1	2	1	414,00	0,85
Oiartzun	0	3	4	3	7	4	3	337,54	1,94
Olaberria	0	0	0	0	0	0	0	436,21	1,00
Oñati	1	0	1	1	1	0	0	95,92	0,55
Ordizia	6	0	2	3	5	3	4	546,18	1,31
Orendain	0	0	0	0	0	0	0	0,00	-
Orexa	1	0	0	0	0	0	0	943,40	-
Orio	2	3	0	3	15	18	11	1304,63	1,74
Ormaiztegi	0	1	0	3	0	0	0	626,96	1,33
Pasaia	9	8	6	8	7	5	8	645,86	1,15
Segura	0	2	2	5	0	0	3	978,47	3,75
Soraluze-Placencia de las Armas	0	0	0	1	0	0	2	75,49	0,60
Tolosa	9	4	5	12	7	7	11	608,25	1,03
Urnieta	2	2	7	6	6	2	3	885,81	1,57
Urretxu	0	1	0	2	6	3	4	424,66	1,32
Usurbil	2	0	1	0	0	5	1	269,50	0,85
Villabona	1	0	2	0	3	4	2	456,31	0,66
Zaldibia	1	2	0	0	0	0	0	542,82	1,13
Zarautz	7	5	3	2	3	3	9	265,56	1,22
Zegama	0	0	0	0	0	0	2	131,49	0,40
Zerain	0	0	0	0	0	0	0	0,00	0,00
Zestoa	5	3	4	4	6	1	3	1206,99	2,04
Zizurkil	4	0	0	2	9	0	2	757,83	1,53

Zumaia	4	0	2	4	4	3	0	437,57	0,59
Zumarraga	8	4	2	4	2	5	5	712,76	1,15
<b>GIPUZKOA</b>	293	249	243	331	297	342	357	534,24	1,21
<b>OTROS</b>	11	6	6	4	19	15	15		

\*14 eguneko tasa 100.000 biztanleko. Tasak kalkulatzeko EUSTATen Biztanleen Udal-Erroldaren Estatistikan 2020ko urtarrilaren 1erako argitaratutako biztanleria hartzen da. / Tasa de 14 días por 100.000 habitantes. Las tasas se calculan con respecto a la población publicada por EUSTAT en la Estadística Municipal de Habitantes para el 1 de enero del 2020. [https://eu.eustat.eus/bankupx/pxweb/eu/euskara/-/PX\\_2212\\_ep06b.px](https://eu.eustat.eus/bankupx/pxweb/eu/euskara/-/PX_2212_ep06b.px)

\*\* Inzidentzia tasen arrazoiak  $-I(D)/I(D-7)$ - gaurko 14 eguneko inzidentzia metatuaren tasa duela astebeteko 14 eguneko inzidentzia metatuaren tasarekin konparatzen du. Tasen arrazoiaren balioa 1en azpitik dagoenean inzidentzia tasak behera egin duela esan nahi du. Duela astebeteko inzidentzia tasa zero den kasuetan “-“ agertzen da. / La razón de tasas de incidencia  $-I(D)/I(D-7)$ - compara la tasa de incidencia acumulada en 14 días a fecha de hoy, con la tasa de incidencia acumulada en 14 días de hace una semana. En caso de que el valor de la ratio sea un valor por debajo de 1, significa que la incidencia ha disminuido. Cuando la tasa de incidencia de hace una semana es cero se indica con “-“.

+ Semaforoa 14 eguneko inzidentzia tasaren arabera 5.000 biztanletik gorako udalerrietan: berdez < 60, horiz 60-299, laranja 300-499 eta gorri >=500. / Semaforo según la tasa de incidencia acumulada en 14 días en los municipios de más de 5.000 habitantes: en verde <60, en amarillo 60-299, en naranja 300-499 y en rojo >= 500.

**PCR POSITIBO BERRIAK EUSKADIKO OSASUN EREMUETAN /  
 NUEVOS POSITIVOS PCR EN LAS ZONAS DE SALUD DE EUSKADI**

Alfabetoz ordenatuta./ Ordenado alfabéticamente.

OSASUN-EREMUAK/ZONAS DE SALUD	22/01	23/01	24/01	25/01	26/01	27/01	28/01	Tasa**	I(D)/I(D-7)**
Abetxuko	2	0	1	0	2	2	3	681,52	1,18
Aranbizkarra I	13	5	8	6	12	10	4	582,05	1,28
Aranbizkarra II	10	3	8	7	4	3	4	583,28	1,53
Casco Viejo (Vitoria)	10	2	3	10	8	8	7	402,87	1,51
Gazalbide Txagorritxu	13	2	5	12	12	7	6	544,45	1,47
La Habana	7	3	8	5	8	12	5	638,63	1,64
Lakua - Arriaga	14	3	9	10	6	10	14	738,72	1,46
Lakuabizkarra	13	12	16	12	17	15	18	647,16	1,31
Llanada Alavesa	4	0	9	4	16	10	3	709,45	0,90
Montaña alavesa	1	1	1	1	1	0	1	629,50	1,75
Norte-Villarreal	1	2	1	1	1	0	4	719,59	0,89
Norte-Zuya	7	3	5	0	5	5	7	758,81	3,00
Olaguibel	20	13	18	10	13	25	13	705,50	1,24
Olarizu	7	6	4	6	9	6	6	503,64	1,28
Salburua	11	10	9	12	6	12	11	730,28	1,47
San Martín	8	5	11	15	18	16	12	471,12	1,34
Sansomendi	7	1	3	4	3	4	5	483,46	1,05
Valles Alaveses I	6	0	1	2	3	2	0	614,93	0,94
Valles Alaveses II	4	1	0	0	3	4	3	1118,01	1,29
Zabalgana	13	10	9	9	8	12	15	481,08	1,27
Zaramaga	11	7	8	5	3	1	9	518,96	1,34
<b>OSI ARABA</b>	182	89	137	131	158	164	150	594,20	1,31
Rioja	13	4	5	4	11	4	10	941,93	1,14
<b>OSI ARABAKO ERRIOXA</b>	13	4	5	4	11	4	10	941,93	1,14
Desierto / Urban	2	2	2	1	0	2	9	421,59	0,87
La Paz	14	6	4	7	11	14	17	593,43	1,14
Lutxana	2	3	6	2	2	6	5	619,45	1,31
Rontegi	3	4	3	3	7	9	5	493,04	1,24
San Vicente	6	8	4	16	9	8	6	450,09	1,48
Sestao Kueto	4	0	4	2	1	2	2	322,58	1,57
Sestao Markonzaga	5	2	7	5	6	13	8	442,43	1,16
Zaballa C.S.	5	8	1	7	3	3	3	498,39	1,08
Zuazo	8	10	5	9	3	7	9	617,01	1,21
<b>OSI BARAKALDO SESTAO</b>	49	43	36	52	42	64	64	502,81	1,20
Abadiño-Elorrio-Berriz	8	5	6	17	16	27	14	666,64	1,34
Aiala	4	1	5	0	8	4	7	369,77	1,09
Amorebieta	12	8	6	12	6	10	2	864,93	0,72
Arratia	2	3	4	5	4	7	5	494,94	1,01
Arrigorriaga	6	4	7	4	9	10	5	574,42	1,18



Basauri-Ariz	9	12	8	16	11	12	12	533,45	1,48
Basauri-Kareaga	6	5	5	12	7	5	11	626,75	1,63
Bermeo	15	7	14	15	10	12	13	821,22	0,98
Durango	53	21	37	28	37	40	28	1292,57	1,40
Etxebarri	3	4	1	4	2	7	4	437,25	1,68
Galdakao	23	9	14	22	23	24	17	707,46	1,64
Gernika	13	20	9	23	12	7	5	1113,82	1,20
Gernikaldea	3	7	1	6	3	5	2	766,38	1,23
Lekeitio	23	5	2	7	6	0	3	880,00	1,19
Llodio	8	2	4	3	5	16	11	406,57	1,54
Markina - Xemein	15	0	4	6	9	6	8	1544,88	1,19
Ondarroa	3	3	1	0	5	3	0	313,71	1,15
<b>OSI BARRUALDE-GALDAKAO</b>	206	116	128	180	173	195	147	736,90	1,23
Basurto	12	22	6	11	18	16	28	989,07	1,28
Begoña	7	5	7	4	11	12	5	727,52	1,44
Bolueta	11	7	1	8	2	8	7	863,40	1,25
Bombero Etxaniz	24	18	11	18	23	31	20	755,73	1,19
Casco Viejo (Bilbao)	2	6	2	10	7	6	8	601,03	1,20
Deusto	15	13	11	13	10	19	19	716,00	1,53
Gazteleku	6	12	10	5	8	9	11	438,85	1,56
Indautxu	15	20	8	11	15	9	16	832,98	1,23
Javier Sáenz de Buruaga	5	11	4	10	5	9	11	803,30	1,26
Karmelo	5	8	7	11	11	10	8	892,13	1,66
La Peña	15	15	3	9	12	13	8	1158,23	1,97
Mina del Morro	7	3	4	4	5	8	5	565,12	1,37
Miribilla-La Merced	13	9	3	13	6	13	9	603,67	1,23
Otxarkoaga	6	4	3	3	6	6	2	485,57	1,25
Rekalde	14	9	11	22	20	11	17	742,58	1,37
San Adrián	7	6	1	5	7	10	3	605,94	1,36
San Ignacio	7	19	12	7	12	14	14	773,09	1,10
Santutxu-Solokoetxe	9	5	6	10	6	9	16	723,97	1,12
Txurdinaga	9	3	3	7	6	7	7	641,51	0,98
Zorroza	10	9	2	13	9	12	20	876,53	1,54
Zurbaran	8	2	5	4	7	19	1	1111,46	1,07
<b>OSI BILBAO-BASURTO</b>	207	206	120	198	206	251	235	748,04	1,29
Abanto-Muskiz	3	5	3	7	7	8	4	452,65	0,52
Balmaseda	6	2	8	8	2	5	11	663,15	1,10
Buenavista	5	7	2	3	9	4	2	448,94	1,37
Güeñes	2	2	3	8	12	10	3	865,43	1,73
Ortuella	3	6	5	8	3	6	9	742,75	1,80
Portugalete - Centro	11	4	4	9	8	11	12	622,44	1,14
Portugalete-Repelega	1	7	2	11	7	12	5	459,22	1,21
Santurtzi-Centro-Mamariga	8	14	0	11	8	3	14	559,09	1,34

Santurtzi Kabiezes	9	17	11	16	12	15	16	668,09	1,26
Trapagaran	9	5	5	10	2	9	5	704,05	1,27
Zalla	9	2	3	7	5	11	6	536,58	1,75
<b>OSI EZKERRALDEA ENKARTERRI CRUCES</b>	66	71	46	98	75	94	87	592,22	1,18
Alango	17	3	7	6	14	10	26	630,85	1,72
Algorta	9	15	11	11	17	21	36	681,32	1,23
Astrabudua	7	0	5	3	3	4	12	572,63	1,18
Erandio	7	1	4	9	9	8	15	575,00	1,65
Gorliz - Plentzia	5	3	4	6	9	7	6	476,19	1,53
Las Arenas	14	3	6	12	12	18	14	426,36	1,06
Leioa	13	11	13	5	14	14	22	604,51	1,64
Mungia	13	13	24	11	19	11	20	692,67	1,31
Sopela	10	21	11	10	15	21	21	574,40	2,03
Txorierrri	5	6	5	14	5	17	11	608,27	1,01
<b>OSI URIBE</b>	100	76	90	87	117	131	183	588,02	1,36
Arrasate	5	7	6	7	12	10	9	338,27	1,55
Bergara	3	1	6	5	4	7	4	215,15	2,60
Oñati	1	0	1	1	1	0	0	93,34	0,55
Valle de Leniz	4	0	1	1	1	2	5	305,38	0,81
<b>OSI ALTO DEBA</b>	13	8	14	14	18	19	18	255,64	1,28
Dumboa	16	6	12	11	14	24	23	572,71	1,35
Hondarribia	6	8	10	5	3	6	8	480,55	1,30
Irun - Centro	22	17	14	23	10	19	21	632,25	1,23
<b>OSI BIDASOA</b>	44	31	36	39	27	49	52	580,00	1,28
Deba	2	0	3	2	2	5	2	363,20	0,91
Eibar	9	10	5	8	6	8	9	420,34	1,26
Elgoibar	13	5	3	17	10	9	18	599,23	1,95
Ermua	6	7	10	9	5	6	5	539,60	1,79
Torrekua	2	4	1	8	1	4	3	428,53	1,17
<b>OSI DEBABARRENA</b>	32	26	22	44	24	32	37	483,62	1,45
Alza-Roteta	3	7	3	2	7	5	7	387,14	1,00
Amara Berri	9	15	25	22	9	21	33	686,30	1,14
Amara Centro	3	4	5	10	1	2	5	436,31	1,00
Beraun - Errenteria	6	1	3	2	7	3	3	328,64	0,98
Bidebieta	2	5	1	2	4	2	4	569,37	1,41
Egia	7	9	9	10	5	8	2	573,39	1,44
Gros	9	8	13	14	11	16	10	478,15	1,21
Hernani - Urnieta - Astigarraga	12	14	16	19	17	15	9	609,14	1,31
Intxaurreondo	2	2	1	10	4	5	7	393,94	1,55
Iztietia - Errenteria	11	4	3	7	11	13	10	413,30	1,05
Lasarte - Usurbil	15	8	8	11	15	15	13	620,77	1,26
Lezo-San Juan	4	7	6	8	7	3	7	689,74	2,03
Loiola	0	2	0	1	3	2	3	273,07	1,00

Oiartzun	0	2	4	3	7	4	3	322,00	1,89
Ondarreta	20	10	13	11	17	17	24	443,33	1,54
Parte Vieja	9	4	6	12	5	1	3	527,76	1,52
Pasai Antxo	3	0	1	4	1	3	3	592,86	0,82
Pasajes San Pedro	4	4	4	2	4	4	5	583,91	1,17
Zarautz – Orio - Aia	9	11	5	6	19	24	25	496,93	1,50
Zumaia - Zestoa - Getaria	9	3	7	8	10	5	3	562,02	0,75
<b>OSI DONOSTIALDEA</b>	137	120	133	164	164	168	179	510,56	1,22
Azkoitia	4	3	3	5	3	7	7	450,38	1,13
Azpeitia	19	28	15	15	2	19	16	1161,68	1,80
Beasain	4	9	5	14	3	6	11	414,90	1,02
Lazkao	0	4	0	1	2	2	1	268,25	1,05
Legazpi	1	0	3	1	6	7	4	513,52	1,18
Ordizia	7	3	3	4	4	3	3	459,62	1,20
Zumarraga	8	4	2	6	8	8	9	521,84	1,13
<b>OSI GOIERRI-ALTO UROLA</b>	43	51	31	46	28	52	51	564,03	1,28
Alegia	1	1	1	1	2	5	4	342,41	0,92
Andoain	7	10	9	10	14	7	6	832,03	0,98
Ibarra	2	2	2	1	5	3	0	445,69	0,81
Tolosa	9	4	5	12	7	6	13	581,73	1,01
Villabona	6	2	2	8	12	9	8	488,60	0,99
<b>OSI TOLOSALDEA</b>	25	19	19	32	40	30	31	577,06	0,97
<b>Otros</b>	23	20	9	12	21	20	20		

\*14 eguneko tasa 100.000 biztanleko/ Tasa de 14 días por 100.000 habitantes.

\*\* Inzidentzia tasen arrazoiak **-I(D)/I(D-7)-** gaurko 14 eguneko inzidentzia metatuaren tasa duela astebeteko 14 eguneko inzidentzia metatuaren tasarekin konparatzen du. Tasen arrazoiaren balioa 1en azpitik dagoenean inzidentzia tasak behera egin duela esan nahi du. Duela astebeteko inzidentzia tasa zero den kasuetan “-“ agertzen da. / La razón de tasas de incidencia **-I(D)/I(D-7)-** compara la tasa de incidencia acumulada en 14 días a fecha de hoy, con la incidencia acumulada en 14 días de hace una semana. En caso de que el valor de la ratio sea un valor por debajo de 1, significa que la incidencia ha disminuido. Cuando la tasa de incidencia de hace una semana es cero se indica con “-“.

+ Semaforoa 14 eguneko inzidentzia tasaren arabera: berdez < 60, horiz 60-299, laranja 300-499 eta gorri >=500. / Semaforo según la tasa de incidencia acumulada en 14 días: en verde <60, en amarillo 60-299, en naranja 300-499 y en rojo >= 500.