

## KORONABIRUSAREN EGOERA EPIDEMIOLOGIKOA EUSKADIN (COVID-19) SITUACIÓN EPIDEMIOLÓGICA DEL CORONAVIRUS (COVID-19) EN EUSKADI

-- RESULTADOS DE TESTS VALIDADOS DEL 23/04/2021 AL 25/04/2021--

Osasun Sailburuordetza / Viceconsejería de Salud  
COVID Informazio Zerbitzua / Servicio de Información COVID

### OPEN DATA:

Informe honetan argitaratzen diren datu guztiak hurrengo webgunean dituzue eskuragarri. / Todos los datos publicados en este informe están disponibles en la siguiente página web.

<https://opendata.euskadi.eus/catalogo/-/evolucion-del-coronavirus-covid-19-en-euskadi/>

### TXOSTENEAN ORAIN ARTE ARAZTU EDO ZUZENDU DIREN AKATSAK ERRORES DEPURADOS O CORREGIDOS HASTA LA FECHA EN EL INFORME

Txosten honen informazioa etengabe berrikusten eta arazten ari da. Baliteke, gardentasunaren mesedetan, akats puntualen bat egotea, gerora zuzenduko dena.

La información de este informe está continuamente siendo revisada y depurada. En aras de la transparencia puede que haya algún error puntual que se corregirá posteriormente.

ARAZTU EDO ZUZENDU DIREN AKATSAK	ERRORES DEPURADOS O CORREGIDOS
Egunero desadostasun txikiak zuzentzen dira bizilekuaren eta testa eskatzen den lurralde historikoaren artean.	Cada día se corrigen pequeñas discrepancias entre el lugar de residencia y el territorio histórico desde donde se solicita el test.

## KORONABIRUSAREN EGOERA EPIDEMIOLOGIKOA EUSKADIN (COVID-19) SITUACIÓN EPIDEMIOLÓGICA DEL CORONAVIRUS (COVID-19) EN EUSKADI

-- RESULTADOS DE TESTS VALIDADOS DEL 23/04/2021 AL 25/04/2021--

### BIZI BERRI III PLANEKO ADIERAZLEAK / INDICADORES DEL PLAN BIZI BERRI III

Indicador	Balioa / Valor
-Tasa de Incidencia Acumulada en 14 días	544,71 <b>(+7,46)</b>
-Índice de reproductividad ( $R_t$ –conocida como $R_0^*$ )	1,03 <b>(+0,01)</b>
-Razón de Tasas	1,09 <b>(=)</b>
-Ocupación en camas UCI	192 <b>(+4)</b>
-Tasa de Incidencia Acumulada en 14 días en mayores de 65 años.	367,14 <b>(-0,61)</b>
-Trazabilidad de los casos (últimos 7 días)	52,5% <b>(+1,2%)</b>

## KORONABIRUSAREN EGOERA EPIDEMIOLOGIKOA EUSKADIN (COVID-19) SITUACIÓN EPIDEMIOLÓGICA DEL CORONAVIRUS (COVID-19) EN EUSKADI

-- RESULTADOS DE TESTS VALIDADOS DEL 23/04/2021 AL 25/04/2021--

**23/04**

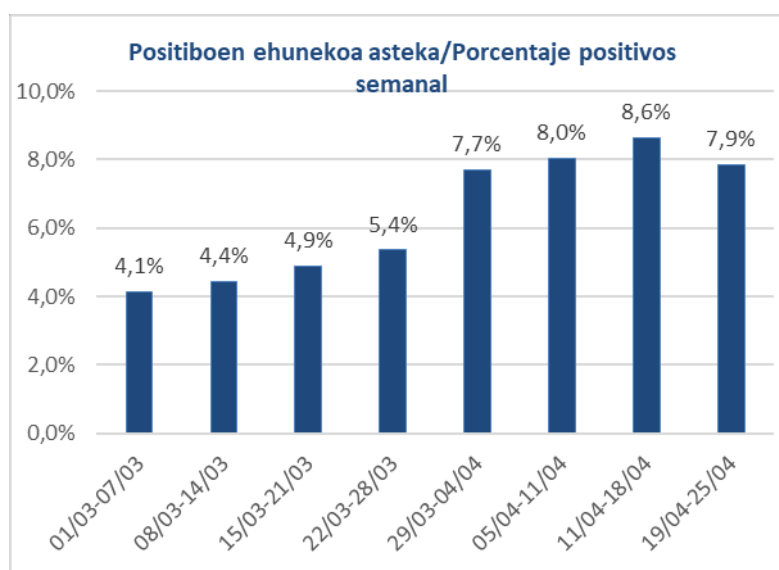
	PCR	Antigeno	Guztira
Egindako test diagnostiko kopurua / Número de test diagnósticos realizados:	7.411	4.782	12.193
Emitza positibo kopurua / Número de resultados positivos:	448	487	935
Emitza positiboen ehunekoa / Porcentaje de test positivos:	6,0%	10,2%	7,7%

**24/04**

	PCR	Antigeno	Guztira
Egindako test diagnostiko kopurua / Número de test diagnósticos realizados:	6.282	2.594	8.876
Emitza positibo kopurua / Número de resultados positivos:	384	301	685
Emitza positiboen ehunekoa / Porcentaje de test positivos:	6,1%	11,6%	7,7%

**25/04**

	PCR	Antigeno	Guztira
Egindako test diagnostiko kopurua / Número de test diagnósticos realizados:	5.677	3.147	8.824
Emitza positibo kopurua / Número de resultados positivos:	361	401	762
Emitza positiboen ehunekoa / Porcentaje de test positivos:	6,4%	12,7%	8,6%



23/04

**KASU POSITIBO BERRIAK HERRIALDE HISTORIKOAREN ARABERA /  
NUEVOS CASOS POSITIVOS SEGÚN SU TERRITORIO HISTÓRICO**

	<b>Kasu positibo kopurua / Número de casos positivos</b>	<b>100.000 biztanleko 14 eguneko inzidentzia tasa metatua/ Tasa de incidencia acumulada en 14 días por 100.000 habitantes</b>	<b>Tasen arrazoia/ Razón de tasas I(D)/I(D-7)</b>
Araba	102	430,33	0,98
Bizkaia	463	454,03	1,11
Gipuzkoa	358	713,57	1,18
Otros	12		
<b>Euskadi</b>	<b>935</b>	<b>540,71</b>	<b>1,13</b>

**KASU POSITIBO BERRIAK ADIN-TARTEKA /  
NUEVOS CASOS POSITIVOS POR GRUPOS DE EDAD**

	<b>Kasu positibo kopurua / Número de casos positivos</b>	<b>100.000 biztanleko 14 eguneko inzidentzia tasa metatua/ Tasa de incidencia acumulada en 14 días por 100.000 habitantes</b>	<b>Tasen arrazoia/ Razón de tasas I(D)/I(D-7)</b>
0-18	228	630,43	1,20
19-39	231	631,56	1,11
40-64	363	546,07	1,11
65-79	83	404,41	1,11
>=80	27	299,98	1,12
<b>&gt;=65</b>	<b>110</b>	<b>371,39</b>	<b>1,11</b>

	<b>Kasu positibo kopurua / Número de casos positivos</b>	<b>100.000 biztanleko 14 eguneko inzidentzia tasa metatua/ Tasa de incidencia acumulada en 14 días por 100.000 habitantes</b>	<b>Tasen arrazoia/ Razón de tasas I(D)/I(D-7)</b>
0-2	17	525,36	1,38
3-5	18	406,45	1,24
6-12	100	549,10	1,22
13-16	53	786,50	1,20
17-18	40	1048,90	1,07

24/04

**KASU POSITIBO BERRIAK HERRIALDE HISTORIKOAREN ARABERA /  
NUEVOS CASOS POSITIVOS SEGÚN SU TERRITORIO HISTÓRICO**

	<b>Kasu positibo kopurua / Número de casos positivos</b>	<b>100.000 biztanleko 14 eguneko inzidentzia tasa metatua/ Tasa de incidencia acumulada en 14 días por 100.000 habitantes</b>	<b>Tasen arrazoia/ Razón de tasas I(D)/I(D-7)</b>
Araba	72	422,46	0,96
Bizkaia	318	449,59	1,07
Gipuzkoa	290	713,85	1,14
Otros	5		
<b>Euskadi</b>	<b>685</b>	<b>537,25</b>	<b>1,09</b>

**KASU POSITIBO BERRIAK ADIN-TARTEKA /  
NUEVOS CASOS POSITIVOS POR GRUPOS DE EDAD**

	<b>Kasu positibo kopurua / Número de casos positivos</b>	<b>100.000 biztanleko 14 eguneko inzidentzia tasa metatua/ Tasa de incidencia acumulada en 14 días por 100.000 habitantes</b>	<b>Tasen arrazoia/ Razón de tasas I(D)/I(D-7)</b>
0-18	163	633,06	1,17
19-39	156	619,23	1,05
40-64	273	544,89	1,08
65-79	69	401,46	1,07
>=80	22	294,86	1,07
<b>&gt;=65</b>	<b>91</b>	<b>367,75</b>	<b>1,07</b>

	<b>Kasu positibo kopurua / Número de casos positivos</b>	<b>100.000 biztanleko 14 eguneko inzidentzia tasa metatua/ Tasa de incidencia acumulada en 14 días por 100.000 habitantes</b>	<b>Tasen arrazoia/ Razón de tasas I(D)/I(D-7)</b>
0-2	8	513,00	1,24
3-5	22	418,55	1,26
6-12	70	562,47	1,21
13-16	42	791,22	1,15
17-18	21	1011,97	1,05

25/04

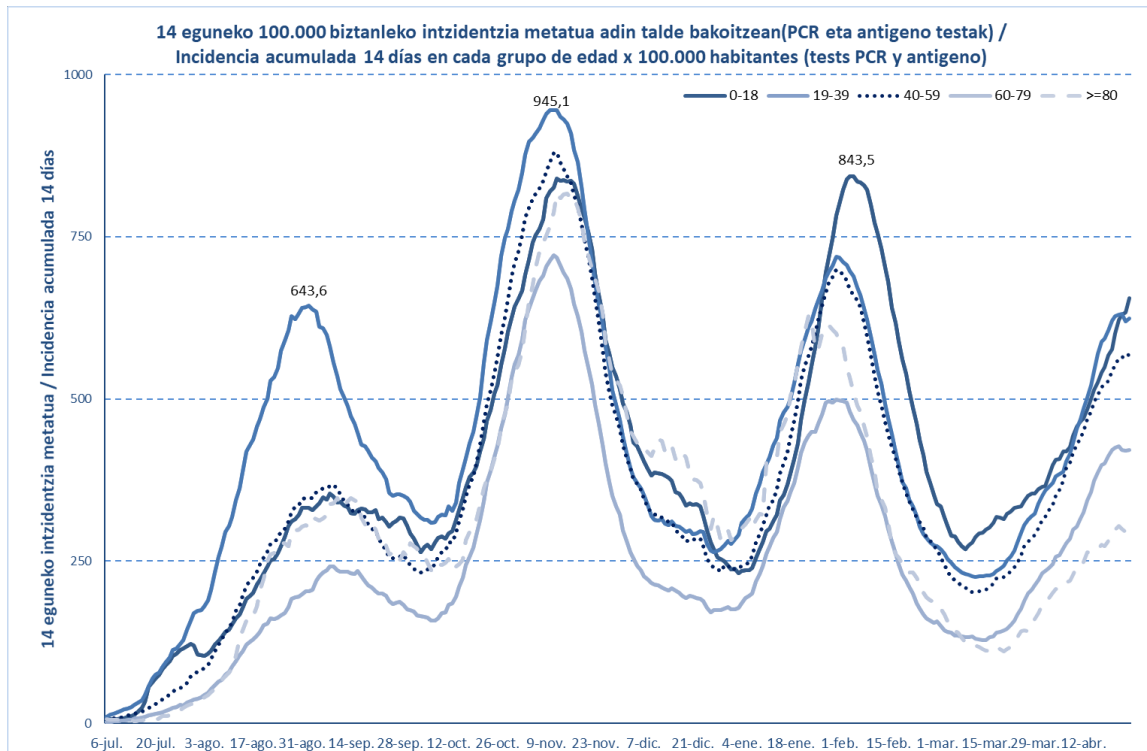
**KASU POSITIBO BERRIAK HERRIALDE HISTORIKOAREN ARABERA /  
NUEVOS CASOS POSITIVOS SEGÚN SU TERRITORIO HISTÓRICO**

	<b>Kasu positibo kopurua / Número de casos positivos</b>	<b>100.000 biztanleko 14 eguneko inzidentzia tasa metatua/ Tasa de incidencia acumulada en 14 días por 100.000 habitantes</b>	<b>Tasen arrazoia/ Razón de tasas I(D)/I(D-7)</b>
Araba	75	424,88	0,97
Bizkaia	325	455,16	1,09
Gipuzkoa	356	726,48	1,14
Otros	6		
<b>Euskadi</b>	<b>762</b>	<b>544,71</b>	<b>1,09</b>

**KASU POSITIBO BERRIAK ADIN-TARTEKA /  
NUEVOS CASOS POSITIVOS POR GRUPOS DE EDAD**

	<b>Kasu positibo kopurua / Número de casos positivos</b>	<b>100.000 biztanleko 14 eguneko inzidentzia tasa metatua/ Tasa de incidencia acumulada en 14 días por 100.000 habitantes</b>	<b>Tasen arrazoia/ Razón de tasas I(D)/I(D-7)</b>
0-18	201	655,09	1,19
19-39	181	624,45	1,05
40-64	284	551,75	1,08
65-79	78	402,05	1,07
>=80	18	291,66	1,07
>=65	96	367,14	1,07

	<b>Kasu positibo kopurua / Número de casos positivos</b>	<b>100.000 biztanleko 14 eguneko inzidentzia tasa metatua/ Tasa de incidencia acumulada en 14 días por 100.000 habitantes</b>	<b>Tasen arrazoia/ Razón de tasas I(D)/I(D-7)</b>
0-2	12	506,82	1,12
3-5	26	449,69	1,31
6-12	85	597,25	1,23
13-16	64	826,65	1,28
17-18	14	979,96	1,00



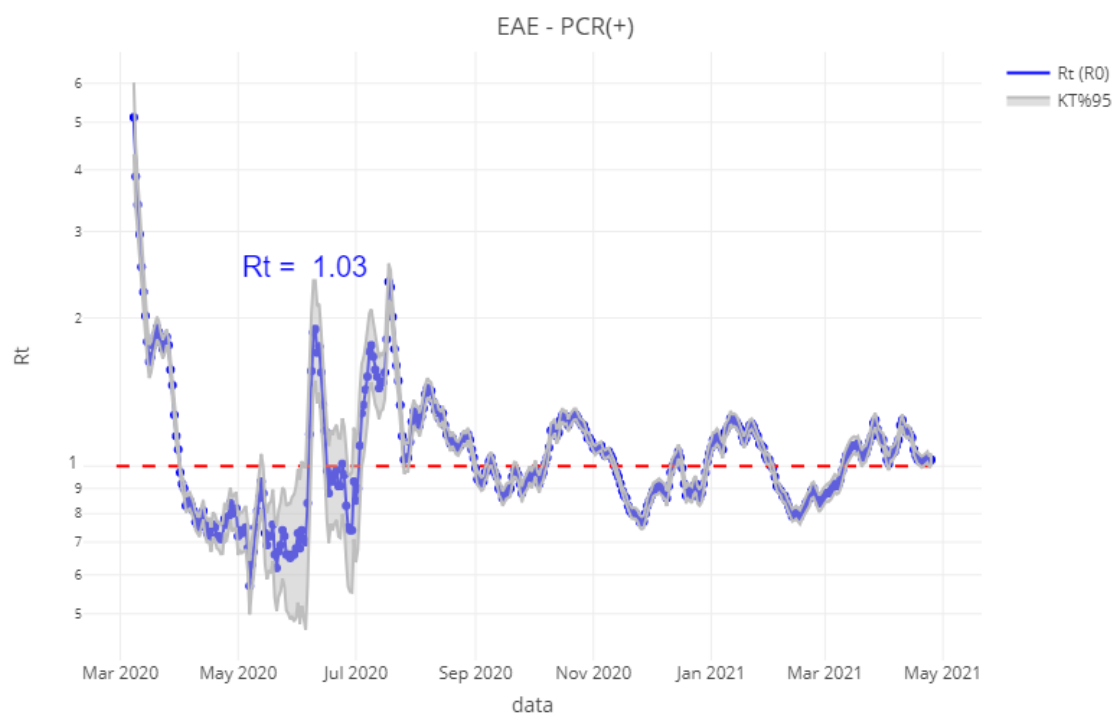
**TEST DIAGNOSTIKOA EGITEKO ARRAZOA EMAITZA POSITIBOA DUTEN KASUETAN /  
 MOTIVO DE REALIZACIÓN DEL TEST DIAGNÓSTICO EN CASOS CON RESULTADO POSITIVO**

	<b>Kontaktua izatea / Ser contacto *</b>	<b>Sintomak izatea / Ser sintomáticos *</b>	<b>Beste arrazoi bat / Otro motivo *</b>
19/04	50,3%	37,1%	12,6%
20/04	50,0%	37,6%	12,4%
21/04	50,2%	37,7%	12,1%
22/04	50,7%	37,5%	11,8%
23/04	50,8%	37,6%	11,5%
24/04	51,4%	37,3%	11,3%
25/04	52,5%	36,6%	10,9%

\*Azken 7 egunetako emaitzen batzbestekoa / Media de los resultados de los últimos 7 días.

## OINARRIZKO BIRSORKUNTZA TASA / NÚMERO REPRODUCTIVO BÁSICO

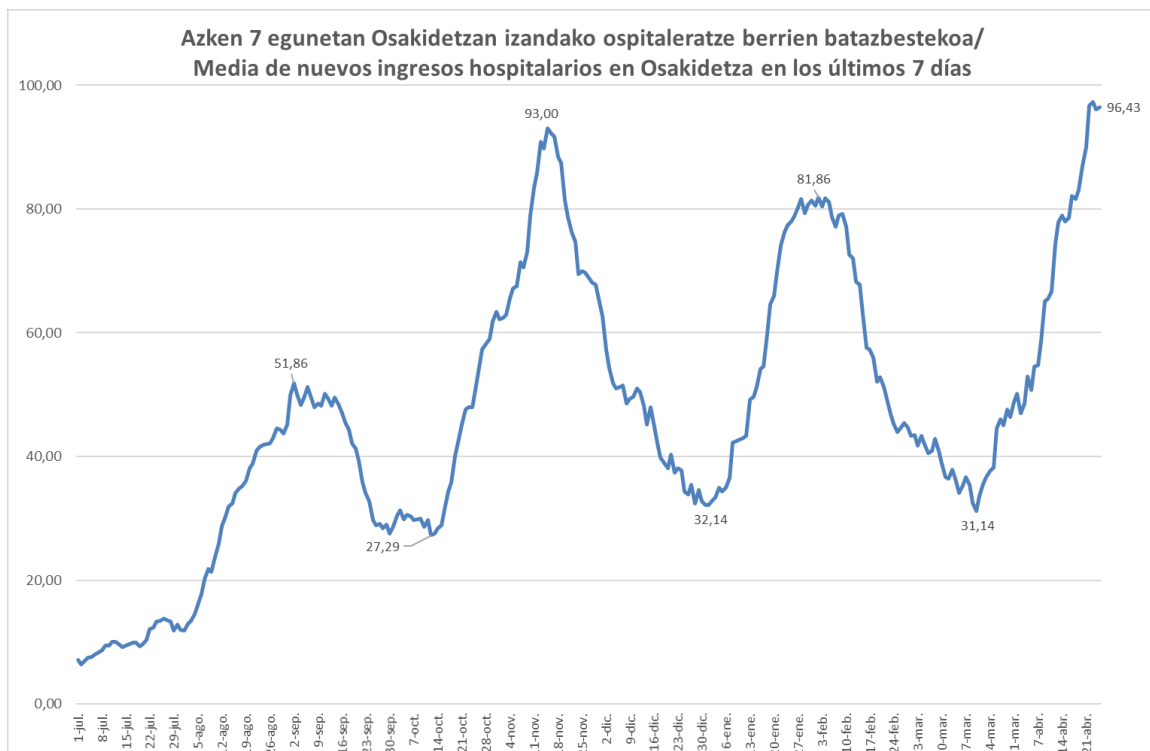
	Euskadi (%95 IC)	Araba	Bizkaia	Gipuzkoa
19/04	1,03 (1,00; 1,06)	0,97	0,99	1,09
20/04	1,02 (0,99; 1,05)	0,97	1,00	1,05
21/04	1,03 (1,00; 1,05)	0,97	1,02	1,05
22/04	1,03 (1,00; 1,06)	0,99	1,02	1,05
23/04	1,04 (1,02; 1,07)	0,99	1,06	1,04
24/04	1,02 (0,99; 1,05)	0,96	1,05	1,01
25/04	1,03 (1,01; 1,06)	0,96	1,07	1,02



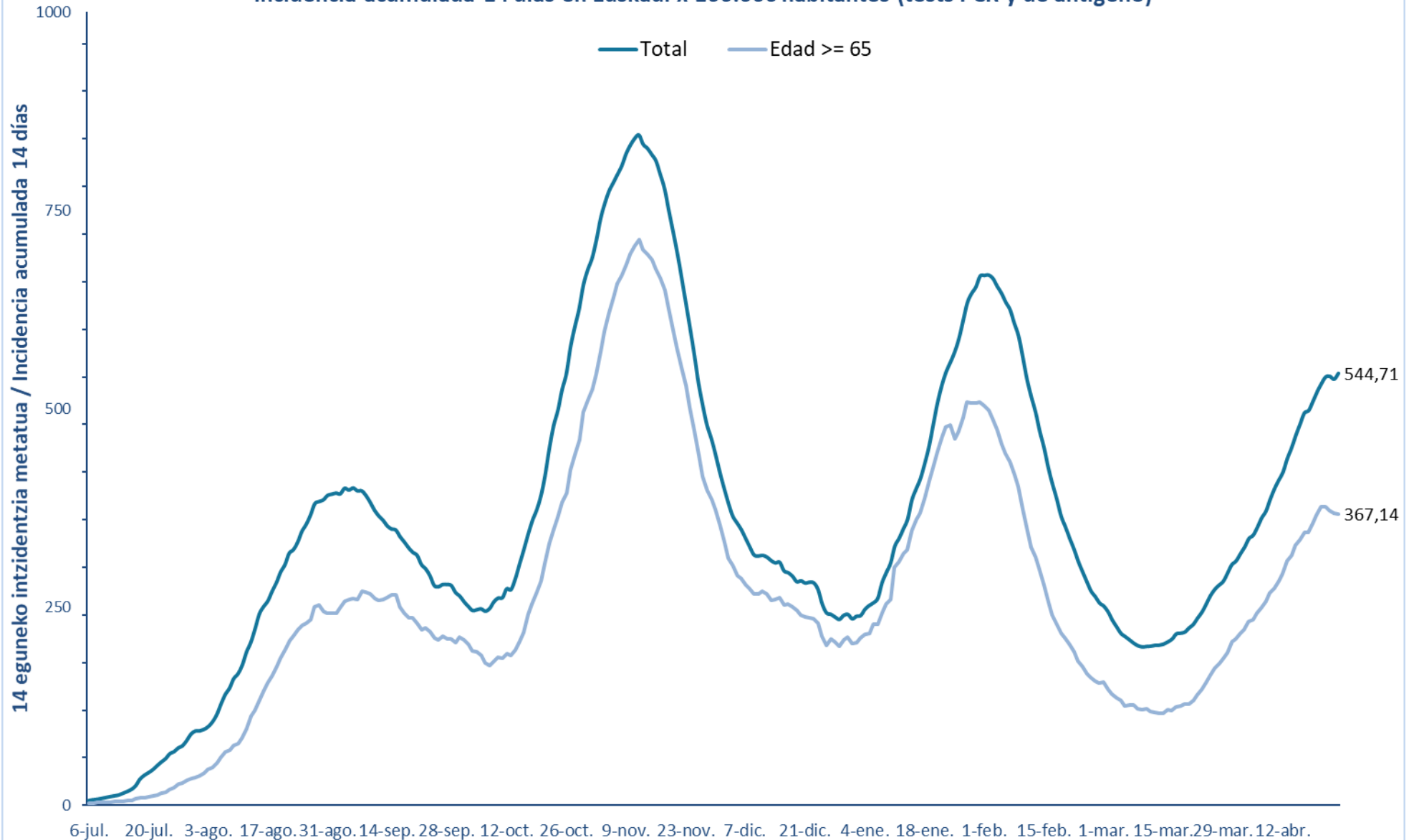


**BALIABIDE ASISTENTZIALEN ERABILERA /  
UTILIZACIÓN DE LOS RECURSOS ASISTENCIALES**

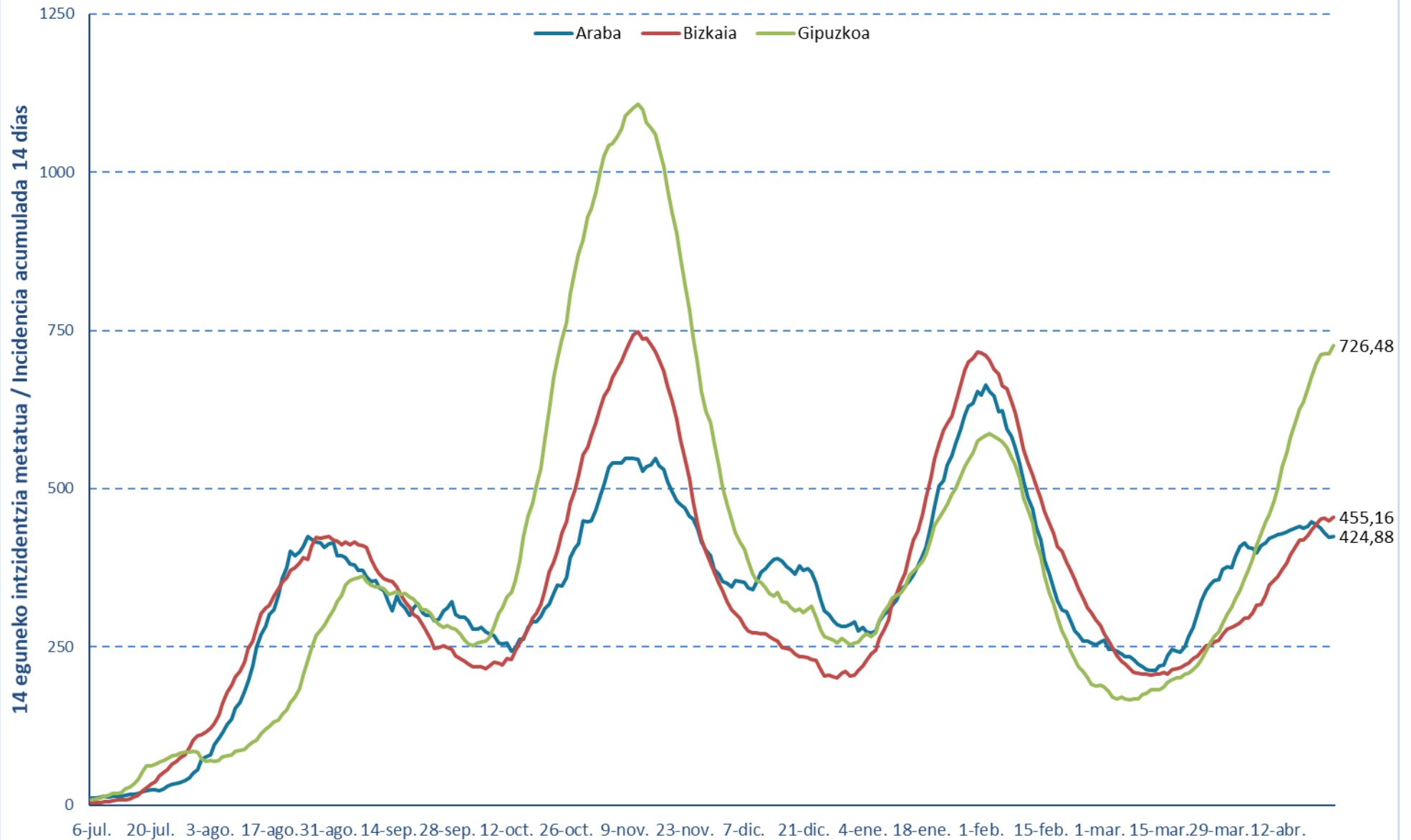
	<b>ZIUn ospitaleratuak Osakidetzan/ Ingresados en UCI en Osakidetz</b>	<b>Ospitaleratze berriak Osakidetzan/ Nuevos ingresos en planta en Osakidetz</b>	<b>Osakidetzan ospitaleratuta daudenak / Ingresados en planta en Osakidetz</b>
12/04	127	104	430
13/04	133	90	433
14/04	128	73	442
15/04	132	67	433
16/04	141	97	426
17/04	140	80	470
18/04	147	60	495
19/04	154	115	524
20/04	158	117	553
21/04	165	94	549
22/04	173	114	554
23/04	186	101	503
24/04	188	72	530
25/04	192	62	568



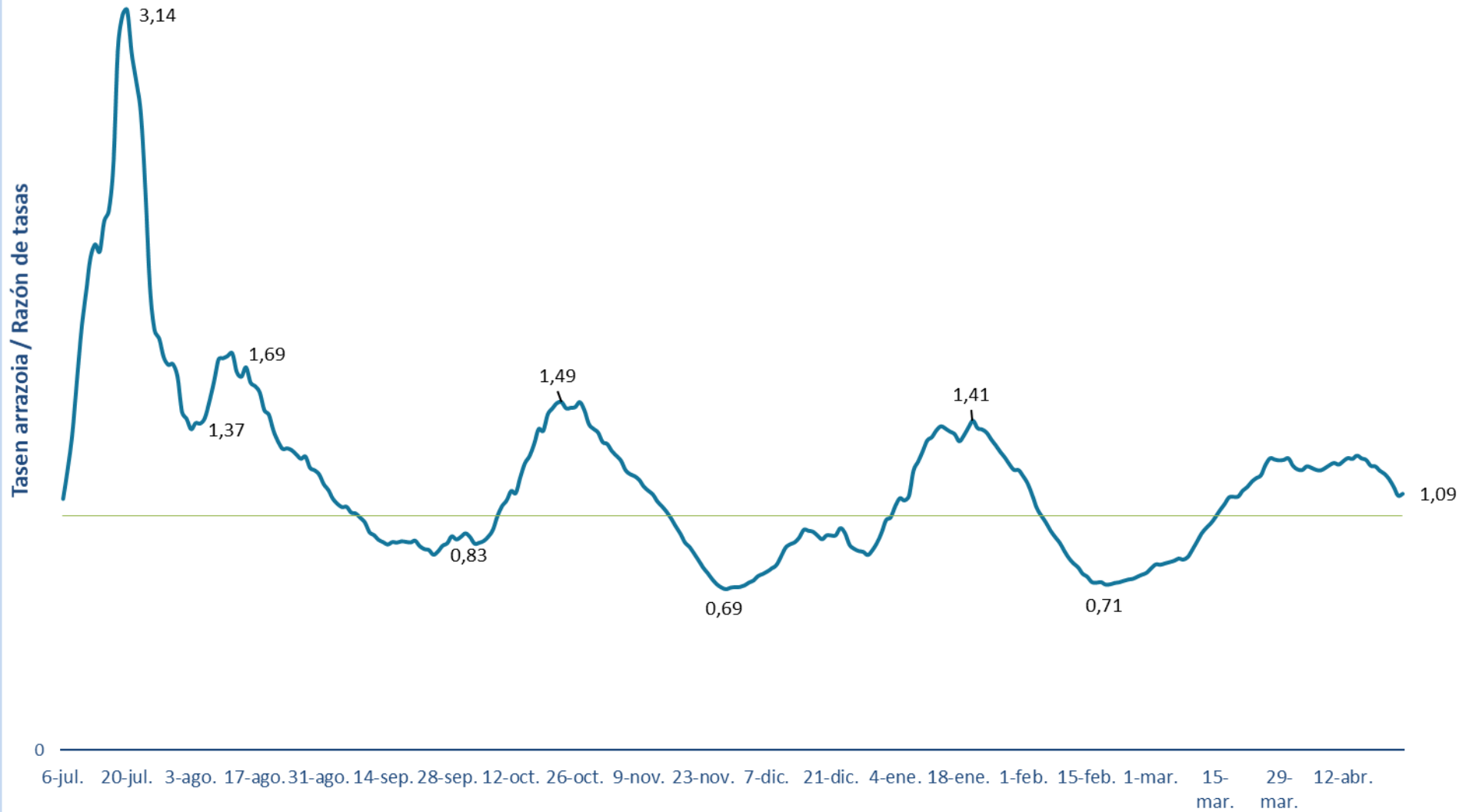
14 eguneko 100.000 biztanleko intzidentzia metatua Euskadin (PCR eta antígeno testak) /  
Incidencia acumulada 14 días en Euskadi x 100.000 habitantes (tests PCR y de antígeno)



**14 eguneko 100.000 biztanleko intzidentzia metatua Lurralde Historiko bakoitzean (PCR eta antigeno testak) /**  
**Incidencia acumulada 14 días en cada Territorio Histórico x 100.000 habitantes (tests PCR y de antígeno)**



### Euskadiko 14 eguneko inzidentzia tasen arrazoiaren bilakaera / Evolución de la razón de tasas de 14 días en Euskadi





**PCR POSITIBO BERRIAK EUSKADIKO UDALERRIETAN /  
NUEVOS POSITIVOS PCR EN LOS MUNICIPIOS DE EUSKADI**

Alfabetoz ordenatuta./ Ordenado alfabéticamente.

UDALERRIA / MUNICIPIO	19/04	20/04	21/04	22/04	23/04	24/04	25/04	Tasa	I(D)/I(D-7)
Agurain/Salvatierra	0	0	0	0	1	0	0	130,77	0,88
Alegría-Dulantzi	0	0	0	0	0	1	0	159,24	0,83
Amurrio	4	6	3	5	3	1	5	454,99	0,94
Añana	0	0	0	0	0	0	0	0,00	-
Aramaio	3	0	0	0	0	0	0	878,38	1,30
Armiñón	0	0	0	0	0	0	0	0,00	-
Arraia-Maeztu	0	0	0	2	0	0	0	273,22	2,00
Arratzua-Ubarrundia	0	0	0	0	0	0	0	193,24	0,67
Artziniega	1	0	0	0	1	0	0	156,99	0,75
Asparrena	0	0	0	0	1	0	0	123,76	1,00
Ayala/Aiara	0	1	1	0	3	3	3	898,10	1,44
Baños de Ebro/Mañueta	0	0	0	0	3	0	0	934,58	-
Barrundia	0	0	0	0	0	0	0	318,81	1,00
Berantevilla	1	0	0	0	1	0	0	1603,21	1,33
Bernedo	0	0	0	0	0	0	0	0,00	-
Campezo/Kanpezu	2	0	0	2	1	0	0	565,50	3,00
Elburgo/Burgelu	0	0	0	0	0	0	1	156,99	-
Elciego	0	3	0	0	1	3	1	1062,80	2,20
Elvillar/Bilar	0	0	0	0	0	0	0	0,00	-
Erriberagoitia/Ribera Alta	0	3	0	0	0	0	0	361,45	-
Harana/Valle de Arana	0	0	0	0	0	0	0	0,00	-
Iruña Oka/Iruña de Oca	0	1	2	0	1	2	2	362,12	1,44
Iruraiz-Gauna	1	0	0	0	0	0	0	183,15	-
Kripan	0	0	0	0	0	0	0	0,00	-
Kuartango	0	2	0	0	0	0	0	806,45	1,50
Labastida/Bastida	2	4	2	2	1	0	0	1153,11	1,06
Lagrán	0	0	0	0	0	0	0	0,00	-
Laguardia	0	0	0	0	0	0	0	521,51	0,57
Lanciego/Lantziego	0	0	0	0	0	0	0	0,00	0,00
Lantarón	0	0	0	0	0	0	0	0,00	-
Lapuebla de Labarca	0	0	0	0	0	0	0	0,00	0,00
Laudio/Llodio	8	7	6	16	4	7	10	572,18	1,36
Legutio	0	1	1	0	0	0	0	327,51	0,33
Leza	0	0	0	0	0	0	0	0,00	-
Moreda de Álava/Moreda Araba	0	0	0	0	0	0	0	0,00	-
Navaridas	0	0	0	0	0	0	0	500,00	0,50
Okondo	0	0	0	0	1	0	2	246,51	3,00

Oyón-Oion	0	0	0	0	0	0	0	56,80	1,00
Peñacerrada-Urizaharra	0	0	0	0	0	0	0	0,00	-
Ribera Baja/Erribera Beitia	0	0	0	0	0	0	0	0,00	-
Samaniego	0	0	1	1	0	0	0	829,88	-
San Millán/Donemiliaga	0	0	0	0	0	0	0	275,48	0,50
Urkabustaiz	0	0	0	0	0	0	0	68,97	1,00
Valdegovía/Gaubea	0	0	0	0	0	0	0	281,95	1,00
Villabuena de Álava/Eskuernaga	0	0	0	0	0	0	0	0,00	-
Vitoria-Gasteiz	72	92	83	88	79	55	50	433,32	0,93
Yécora/Iekora	0	0	0	0	0	0	0	0,00	-
Zalduondo	0	0	0	0	0	0	0	0,00	-
Zambrana	0	0	0	0	0	0	0	1121,08	0,71
Zigoitia	0	0	0	0	1	0	1	175,75	3,00
Zuia	1	0	0	1	0	0	0	423,37	0,77
<b>ARABA</b>	<b>95</b>	<b>120</b>	<b>99</b>	<b>117</b>	<b>102</b>	<b>72</b>	<b>75</b>	<b>424,88</b>	<b>0,97</b>

Abadiño	3	0	1	2	0	0	3	283,72	0,88
Abanto y Ciérvana-Abanto Zierbena	1	2	1	0	0	1	0	147,35	0,88
Ajangiz	0	0	0	0	0	0	0	0,00	-
Alonsotegi	0	0	0	1	1	0	0	248,05	0,70
Amorebieta-Etxano	4	4	2	5	2	1	1	212,55	0,67
Amoroto	0	0	0	0	0	0	0	0,00	0,00
Arakaldo	0	0	0	0	0	0	0	0,00	0,00
Arantzazu	0	0	0	1	0	0	0	257,73	-
Areatza	0	0	0	0	0	1	0	325,20	1,33
Arrankudiaga	0	0	0	0	0	0	0	0,00	-
Arratzu	0	0	0	0	0	0	0	0,00	-
Arrieta	0	0	0	0	0	0	1	177,62	0,50
Arrigorriaga	2	8	5	3	7	1	4	385,16	1,10
Artea	0	0	0	0	0	0	0	277,39	1,00
Artzentales	0	1	0	0	1	0	0	596,13	2,00
Atxondo	0	0	0	0	0	0	1	216,61	0,33
Aulesti	0	5	1	0	0	3	0	1347,31	-
Bakio	0	4	2	1	0	1	0	609,06	1,14
Balmaseda	5	3	2	3	3	1	3	340,40	1,53
Barakaldo	22	45	27	24	47	24	25	360,61	1,20
Barrika	0	1	0	0	0	1	0	326,58	0,83
Basauri	11	5	8	16	14	11	9	307,55	1,01
Bedia	1	0	0	0	0	0	0	381,32	1,33
Berango	5	0	3	1	4	1	2	454,23	1,03
Bermeo	0	4	9	4	10	5	5	348,91	1,34
Berriatua	0	0	0	0	0	1	0	79,55	0,25
Berriz	3	0	2	1	3	1	3	407,55	0,79

Bilbao	116	149	178	167	169	113	98	573,20	1,04
Busturia	0	0	0	0	0	0	1	61,65	-
Derio	2	4	3	1	5	4	4	563,25	1,85
Dima	2	0	0	0	0	0	0	208,62	0,60
Durango	4	10	5	6	4	7	3	228,48	0,72
Ea	0	0	0	0	0	0	0	119,62	0,50
Elantxobe	0	0	0	0	0	0	0	0,00	-
Elorrio	2	0	2	0	0	0	0	120,84	0,47
Erandio	7	16	10	7	8	9	17	519,79	1,17
Ereño	0	0	0	0	0	1	0	362,32	-
Ermua	2	7	11	7	5	4	6	518,13	1,54
Errigoiti	0	0	0	0	0	0	0	0,00	0,00
Etxebarri	1	3	0	0	2	2	1	235,60	1,08
Etxebarria	0	0	0	0	0	0	0	0,00	-
Forua	2	0	1	0	0	0	0	442,48	4,00
Fruiz	0	1	0	0	0	0	0	178,89	0,25
Galdakao	7	9	10	17	4	5	10	339,06	1,25
Galdames	0	0	0	0	2	0	0	236,97	-
Gamiz-Fika	0	0	0	0	0	0	1	367,38	0,63
Garai	0	0	0	0	0	0	0	0,00	-
Gatika	0	0	0	0	1	0	0	363,86	0,86
Gautegiz Arteaga	0	0	0	0	0	0	0	236,13	0,22
Gernika-Lumo	4	1	3	2	2	2	2	273,68	1,02
Getxo	20	24	29	28	34	16	30	537,99	0,98
Gizaburuaga	0	0	0	0	0	0	0	0,00	0,00
Gordexola	0	0	0	0	0	0	0	0,00	0,00
Gorliz	0	0	0	0	0	3	2	151,64	1,00
Güeñes	1	1	1	3	1	0	0	243,79	1,23
Ibarrangelu	0	0	0	0	0	0	0	322,06	1,00
Igorre	0	1	1	3	4	0	0	379,69	1,00
Ispaster	0	0	0	0	1	0	0	134,41	-
Iurreta	1	0	1	0	0	0	0	189,80	0,58
Izurtza	0	0	0	0	0	0	0	0,00	-
Karrantza Harana/Valle de Carranza	1	1	1	2	0	0	0	317,57	1,00
Kortezubi	0	0	0	0	0	0	0	0,00	-
Lanestosa	0	0	0	0	0	0	0	0,00	-
Larrabetzu	0	0	0	3	0	0	0	341,13	0,78
Laukiz	0	0	0	2	0	0	0	584,80	1,17
Leioa	7	14	22	13	14	13	15	560,08	1,38
Lekeitio	2	1	3	5	1	7	4	415,11	2,00
Lemoa	0	1	2	1	3	0	1	358,32	1,30
Lemoiz	0	0	0	0	0	0	0	159,11	0,50
Lezama	0	0	0	1	0	0	1	124,33	0,38



Loiu	2	3	1	5	1	1	2	865,43	2,50
Mallabia	1	3	1	0	0	0	0	420,17	1,67
Mañaria	0	0	0	0	0	0	0	191,57	0,25
Markina-Xemein	3	3	3	0	0	0	0	238,81	0,75
Maruri-Jatabe	1	0	0	0	1	0	0	327,51	3,00
Mendata	0	0	0	0	0	0	0	0,00	0,00
Mendexa	0	0	0	1	0	1	0	423,73	-
Meñaka	0	3	0	0	0	0	0	426,14	-
Morga	0	0	0	0	0	0	0	258,40	0,14
Mundaka	0	0	0	0	0	0	0	0,00	-
Mungia	5	12	9	10	10	4	4	422,50	1,78
Munitibar-Arbatzegi Gerrikaitz	0	0	1	0	0	0	0	436,68	2,00
Murueta	0	0	0	0	0	0	0	0,00	-
Muskiz	1	1	5	6	4	3	2	441,24	1,18
Muxika	0	0	0	0	0	1	0	133,78	0,67
Nabarniz	0	0	0	0	1	0	0	425,53	-
Ondarroa	5	8	12	2	9	11	1	1003,85	1,15
Orozko	0	0	0	0	1	0	0	76,02	0,22
Ortuella	0	1	5	2	2	2	0	288,81	1,71
Otxandio	2	4	6	4	2	6	5	4206,64	1,97
Plentzia	1	3	4	3	2	0	0	545,45	1,14
Portugalete	11	15	20	16	24	5	10	416,01	0,91
Santurtzi	11	11	19	23	13	17	9	450,56	1,19
Sestao	7	19	13	8	20	5	10	539,53	1,19
Sondika	1	2	1	0	3	2	2	374,94	2,13
Sopela	2	5	6	4	5	4	9	394,69	1,73
Sopuerta	0	1	0	0	0	0	0	437,90	0,73
Sukarrieta	0	0	1	0	0	0	0	299,40	-
Trucios-Turtzioz	0	0	0	0	0	0	0	0,00	-
Ubide	0	0	0	0	0	0	0	0,00	-
Ugao-Miraballes	0	1	1	0	0	3	1	462,51	1,19
Urduliz	1	14	2	1	0	2	5	819,49	1,76
Urduña/Orduña	2	2	0	1	1	2	5	543,35	1,21
Valle de Trápaga-Trapagaran	3	3	7	4	8	4	4	573,60	1,42
Zaldibar	1	0	1	1	1	0	0	492,61	0,79
Zalla	0	5	0	3	2	1	1	308,02	1,04
Zamudio	2	0	0	0	0	0	0	513,13	0,85
Zaratamo	2	0	0	1	0	4	1	910,75	2,14
Zeanuri	0	0	0	0	0	0	1	79,74	-
Zeberio	0	0	1	0	1	0	0	276,75	1,50
Zierbena	1	0	0	0	0	1	0	393,70	1,20
Ziortza-Bolibar	0	1	0	0	0	0	0	227,79	-
<b>BIZKAIA</b>	<b>303</b>	<b>445</b>	<b>465</b>	<b>425</b>	<b>463</b>	<b>318</b>	<b>325</b>	<b>455,16</b>	<b>1,09</b>

Abaltzisketa	0	0	0	0	0	0	0	1273,89	1,00
Aduna	0	0	0	0	0	0	0	207,04	0,13
Aia	7	1	2	4	2	0	1	2115,87	1,50
Aizarnazabal	0	2	1	1	1	0	1	780,23	-
Alegia	1	5	4	1	0	1	1	1334,82	1,26
Albiztur	0	0	0	0	0	0	0	1023,89	0,75
Alkiza	0	0	0	0	0	0	0	285,71	1,00
Alzaga	0	0	0	0	0	0	0	1639,34	1,00
Altzo	0	0	0	0	0	0	0	512,82	0,67
Amezketza	0	1	0	0	0	0	0	326,09	1,50
Andoain	5	11	5	7	2	3	4	453,70	1,17
Anoeta	4	0	1	1	1	1	2	1379,31	1,00
Antzuola	2	2	1	1	0	1	0	596,60	1,44
Arama	0	0	0	0	0	0	0	0,00	-
Aretxabaleta	1	2	4	2	2	9	4	903,95	0,67
Arrasate/Mondragón	14	12	12	14	3	17	13	738,16	0,99
Asteasu	1	1	1	3	0	0	0	448,72	2,33
Astigarraga	7	2	6	3	8	2	2	1123,76	0,94
Ataun	0	0	0	0	1	0	0	973,10	0,89
Azkoitia	13	6	12	10	7	6	7	1159,98	0,89
Azpeitia	4	12	5	8	8	3	6	611,04	1,24
Baliarrain	0	1	0	1	0	0	0	1818,18	1,50
Beasain	1	4	0	0	3	2	2	385,14	0,62
Beizama	0	0	0	0	0	0	0	0,00	-
Belauntza	0	0	0	0	0	0	0	0,00	-
Berastegi	1	0	0	0	1	0	2	665,40	1,00
Bergara	6	8	8	6	10	3	5	512,10	1,38
Berrobi	0	0	0	0	0	0	0	163,13	0,14
Bidania-Goiatz	1	1	1	0	0	0	0	892,86	0,63
Deba	9	3	9	5	6	11	5	1723,82	1,84
Donostia / San Sebastián	75	89	89	112	81	59	98	606,39	1,26
Eibar	6	14	12	10	7	4	9	582,37	1,06
Elduain	2	0	2	1	0	1	0	4938,27	2,00
Elgeta	0	0	0	3	1	3	0	618,92	-
Elgoibar	2	4	5	2	2	3	1	311,96	1,16
Errenteria	14	23	23	22	28	12	22	627,24	1,03
Errezil	1	0	0	0	0	0	0	322,06	2,00
Eskoriatza	3	1	4	2	1	0	3	901,78	1,00
Ezkio-Itsaso	1	0	0	0	1	0	0	630,91	0,80
Gabiria	0	0	0	0	0	0	0	1169,59	0,67
Gaintza	0	0	0	0	0	0	0	0,00	0,00
Gaztelu	0	0	0	0	0	0	0	0,00	-
Getaria	6	4	4	2	1	0	1	1519,43	1,16

Hernani	5	10	12	8	4	14	8	636,06	1,20
Hernalde	1	0	0	0	0	0	3	1311,48	0,67
Hondarribia	9	12	6	10	6	5	6	512,25	1,06
Ibarra	4	3	6	6	1	1	3	812,82	1,30
Idiazabal	0	0	0	2	1	0	0	252,10	1,00
Ikaztegieta	0	0	0	0	0	0	0	0,00	0,00
Irun	20	19	28	28	18	33	35	538,13	1,43
Irura	2	0	0	3	2	1	1	938,19	1,13
Itsasondo	0	2	0	0	0	0	0	1098,90	0,57
Larraul	1	1	0	0	0	0	0	796,81	-
Lasarte-Oria	8	13	14	7	10	11	14	656,34	1,26
Lazkao	5	4	3	2	2	0	2	639,20	1,13
Leaburu	0	0	0	0	0	0	0	0,00	-
Legazpi	21	13	14	7	8	6	5	1926,51	1,21
Legorreta	0	1	1	1	2	0	0	671,14	0,77
Leintz Gatzaga	0	0	0	0	0	0	0	427,35	1,00
Lezo	4	8	9	3	2	2	0	723,68	1,47
Lizartza	1	0	0	0	0	0	0	154,08	0,50
Mendaro	0	2	1	2	1	1	0	425,53	1,29
Mutiloa	0	0	0	0	0	0	0	0,00	-
Mutriku	2	1	2	1	5	0	2	564,55	1,07
Oiartzun	3	9	5	9	7	7	5	896,90	1,12
Olaberria	1	1	0	3	2	0	4	1308,62	2,00
Oñati	3	14	24	15	15	16	3	1613,18	1,05
Ordizia	2	3	3	15	6	0	2	526,32	1,18
Orendain	0	0	0	0	0	0	0	0,00	-
Orexa	0	0	0	0	0	0	0	0,00	-
Orio	8	7	5	4	3	1	2	1190,48	1,16
Ormaiztegi	0	0	0	0	0	0	1	313,48	0,80
Pasaia	9	13	12	13	7	3	6	771,44	1,14
Segura	0	0	0	1	0	1	1	391,39	1,50
Soraluze-Placencia de las Armas	3	3	1	0	3	1	2	654,25	0,72
Tolosa	12	7	17	20	13	6	7	824,74	1,05
Urnietta	3	7	2	4	1	3	2	595,91	1,19
Urretxu	10	3	5	3	7	4	3	1010,40	1,11
Usurbil	2	3	9	2	3	2	1	602,41	1,52
Villabona	2	6	8	6	2	4	5	946,43	1,24
Zaldibia	0	1	2	1	2	0	3	1628,47	0,75
Zarautz	28	23	15	20	19	13	21	1212,15	1,10
Zegama	0	0	0	1	2	1	1	460,22	0,54
Zerain	0	0	0	0	0	0	0	364,96	1,00
Zestoa	2	3	1	0	1	0	2	693,37	1,17
Zizurkil	0	0	9	1	3	5	2	856,67	1,44

Zumaia	8	15	8	7	14	5	5	1333,06	1,42
Zumarraga	9	4	10	5	9	3	10	1018,23	1,16
<b>GIPUZKOA</b>	375	420	443	431	358	290	356	726,48	1,14

<b>OTROS</b>	6	17	6	5	12	5	6		
--------------	---	----	---	---	----	---	---	--	--

\*14 eguneko tasa 100.000 biztanleko. Tasak kalkulatzeko EUSTATen Biztanleen Udal-Erroldaren Estatistikan 2020ko urtarrilaren 1erako argitaratutako biztanleria hartzen da. / Tasa de 14 días por 100.000 habitantes. Las tasas se calculan con respecto a la población publicada por EUSTAT en la Estadística Municipal de Habitantes para el 1 de enero del 2020. [https://eu.eustat.eus/bankupx/pxweb/eu/euskara/-/PX\\_2212\\_ep06b.px](https://eu.eustat.eus/bankupx/pxweb/eu/euskara/-/PX_2212_ep06b.px)

\*\* Inzidentzia tasen arrazoiak  $-I(D)/I(D-7)$ - gaurko 14 eguneko inzidentzia metatuaren tasa duela astebeteko 14 eguneko inzidentzia metatuaren tasarekin konparatzen du. Tasen arrazoiaren balioa 1en azpitik dagoenean inzidentzia tasak behera egin duela esan nahi du. Duela astebeteko inzidentzia tasa zero den kasuetan “-“ agertzen da. / La razón de tasas de incidencia  $-I(D)/I(D-7)$ - compara la tasa de incidencia acumulada en 14 días a fecha de hoy, con la tasa de incidencia acumulada en 14 días de hace una semana. En caso de que el valor de la ratio sea un valor por debajo de 1, significa que la incidencia ha disminuido. Cuando la tasa de incidencia de hace una semana es cero se indica con “-“.

+ Semaforoa 14 eguneko inzidentzia tasaren arabera 5.000 biztanletik gorako udalerrietan: berdez < 60, horiz 60-299, laranja 300-399 eta gorri >=400. / Semaforo según la tasa de incidencia acumulada en 14 días en los municipios de más de 5.000 habitantes: en verde <60, en amarillo 60-299, en naranja 300-399 y en rojo >= 400.

**PCR POSITIBO BERRIAK EUSKADIKO OSASUN EREMUETAN /  
NUEVOS POSITIVOS PCR EN LAS ZONAS DE SALUD DE EUSKADI**

Alfabetoz ordenatuta./ Ordenado alfabéticamente.

OSASUN-EREMUAK/ZONAS DE SALUD	19/04	20/04	21/04	22/04	23/04	24/04	25/04	Tasa**	I(D)/I(D-7)**
Abetxuko	2	0	1	1	0	0	0	209,92	0,89
Aranbizkarra I	3	4	2	5	2	1	2	377,36	0,64
Aranbizkarra II	5	2	3	2	1	6	1	380,94	0,82
Casco Viejo (Vitoria)	2	9	7	7	3	7	0	364,69	1,18
Gazalbide Txagorritxu	1	4	4	4	4	0	6	288,81	0,73
La Habana	4	2	9	3	3	1	2	406,61	1,23
Lakua - Arriaga	8	3	4	4	3	3	0	337,01	0,81
Lakuabizkarra	10	9	5	11	8	5	6	466,48	0,86
Llanada Alavesa	1	0	0	0	2	1	0	172,92	0,91
Montaña alavesa	2	0	0	4	1	0	0	359,07	2,67
Norte-Villarreal	2	5	6	4	2	6	5	1533,81	1,29
Norte-Zuya	1	5	0	1	1	0	1	342,71	1,27
Olaguibel	6	11	5	9	6	3	8	295,53	0,86
Olarizu	0	6	10	5	7	3	4	417,90	1,11
Salburua	8	5	8	5	6	5	2	322,66	0,77
San Martín	7	13	6	7	13	5	4	348,74	1,03
Sansomendi	7	2	8	4	6	2	4	665,24	1,27
Valles Alaveses I	0	1	0	0	0	2	2	275,54	1,08
Valles Alaveses II	1	0	0	0	1	0	0	537,19	1,00
Zabalgana	7	15	10	16	10	8	4	590,56	1,07
Zaramaga	3	7	2	3	4	6	5	436,17	1,00
<b>OSI ARABA</b>	80	103	90	95	83	64	56	400,87	0,96
Rioja	2	7	3	3	5	3	1	419,63	0,90
<b>OSI ARABAKO ERRIOXA</b>	2	7	3	3	5	3	1	419,63	0,90
Desierto / Urban	0	2	1	3	4	4	1	339,33	1,10
La Paz	5	10	6	8	13	3	3	353,36	1,11
Lutxana	2	3	4	0	4	0	1	349,70	0,81
Rontegi	1	1	2	2	4	2	7	255,33	1,32
San Vicente	8	17	6	6	5	8	3	425,26	1,55
Sestao Kueto	3	12	3	2	6	3	6	674,68	1,28
Sestao Markonzaga	4	7	10	6	14	2	4	454,34	1,10
Zaballa C.S.	5	4	3	0	10	4	9	405,91	1,36
Zuazo	1	8	4	4	5	3	1	239,23	1,05
<b>OSI BARAKALDO SESTAO</b>	29	64	39	31	65	29	35	383,17	1,19
Abadiño-Elorrio-Berriz	9	1	6	4	3	1	7	269,16	0,70
Aiala	7	9	4	6	8	6	13	510,20	1,10
Amorebieta	4	4	3	5	1	1	1	196,50	0,66
Arratia	3	2	3	5	7	1	1	298,33	1,11
Arrigorriaga	4	5	6	2	8	8	4	429,94	1,42

Basauri-Ariz	5	5	4	11	9	7	6	315,75	1,45
Basauri-Kareaga	6	1	4	4	4	4	3	274,44	0,61
Bermeo	0	4	9	4	10	5	5	314,02	1,33
Durango	5	9	6	6	3	7	3	217,37	0,68
Etxebarri	1	2	0	0	1	2	1	232,36	1,00
Galdakao	7	9	10	20	4	5	10	342,44	1,20
Gernika	5	1	4	2	2	3	2	255,07	1,09
Gernikaldea	1	0	1	0	1	1	1	157,85	0,52
Lekeitio	1	6	4	6	2	11	4	429,70	1,79
Llodio	8	6	6	16	6	7	12	471,41	1,21
Markina - Xemein	3	4	3	0	0	0	0	200,65	0,76
Ondarroa	5	8	12	2	9	13	1	921,08	1,13
<b>OSI BARRUALDE-GALDAKAO</b>	<b>74</b>	<b>76</b>	<b>85</b>	<b>93</b>	<b>78</b>	<b>82</b>	<b>74</b>	<b>332,33</b>	<b>1,02</b>
Basurto	11	4	13	6	12	8	5	532,22	0,96
Begoña	4	5	5	7	6	2	5	581,84	0,88
Bolueta	3	5	6	5	7	2	3	638,32	1,15
Bombero Etxaniz	10	19	23	30	26	13	14	666,16	1,15
Casco Viejo (Bilbao)	5	7	2	5	3	4	0	380,20	1,43
Deusto	6	8	8	14	9	7	6	549,54	0,65
Gazteleku	6	11	14	13	9	9	6	601,40	1,07
Indautxu	9	8	13	10	13	8	7	692,33	1,15
Javier Sáenz de Buruaga	5	6	11	4	13	5	3	673,93	1,03
Karmelo	4	5	4	6	2	8	4	519,22	1,46
La Peña	0	6	5	3	2	1	2	363,21	1,12
Mina del Morro	1	6	7	4	5	4	3	493,05	1,06
Miribilla-La Merced	4	11	4	17	18	4	13	629,03	1,19
Otxarkoaga	5	7	9	4	3	3	5	608,95	0,90
Rekalde	9	6	8	12	13	8	7	532,94	1,03
San Adrián	5	4	6	6	5	3	3	446,16	1,50
San Ignacio	5	10	6	7	7	6	7	396,83	1,05
Santutxu-Solokoetxe	3	11	8	6	9	9	3	589,46	1,08
Txurdinaga	6	5	7	3	4	0	0	498,33	0,95
Zorroza	5	2	8	2	1	1	1	246,64	1,13
Zurbaran	3	3	7	4	2	4	2	645,56	1,09
<b>OSI BILBAO-BASURTO</b>	<b>109</b>	<b>149</b>	<b>174</b>	<b>168</b>	<b>169</b>	<b>109</b>	<b>99</b>	<b>548,18</b>	<b>1,04</b>
Abanto-Muskiz	2	3	6	6	4	4	2	282,34	1,09
Balmaseda	6	5	3	5	4	1	3	331,86	1,39
Buenavista	7	6	10	7	11	1	3	540,62	1,20
Güeñes	1	1	1	3	1	0	0	194,91	1,07
Ortuella	0	1	5	2	2	2	0	271,45	1,77
Portugalete - Centro	3	6	7	7	8	4	7	426,64	1,07
Portugalete-Repelega	4	6	5	8	7	1	1	353,36	0,80
Santurtzi-Centro-Mamariga	3	2	8	8	5	8	4	454,65	0,92

Santurtzi Kabiezes	6	6	9	10	6	9	4	419,81	1,33
Trapagaran	4	3	8	4	8	4	4	587,10	1,46
Zalla	0	6	0	3	4	1	1	340,72	1,03
<b>OSI EZKERRALDEA ENKARTERRI CRUCES</b>	36	45	62	63	60	35	29	392,88	1,12
Alango	5	6	9	8	7	7	14	625,16	0,95
Algorta	10	17	11	14	13	5	9	509,68	1,22
Astrabudua	6	10	4	5	6	6	13	734,73	1,64
Erandio	1	6	6	3	2	3	4	361,78	0,85
Gorliz - Plentzia	1	2	3	3	2	4	2	270,49	0,89
Las Arenas	6	2	13	10	14	6	10	449,99	0,91
Leioa	7	14	18	8	12	11	12	580,00	1,45
Mungia	6	20	11	14	12	5	6	422,07	1,41
Sopela	8	17	12	6	10	7	16	468,70	1,55
Txorierrri	7	9	5	5	9	7	8	496,75	1,40
<b>OSI URIBE</b>	57	103	92	76	87	61	94	490,11	1,19
Arrasate	17	11	12	14	3	17	13	684,58	1,01
Bergara	8	10	9	10	11	7	5	530,27	1,50
Oñati	4	14	24	15	15	16	3	1586,76	1,06
Valle de Leniz	4	4	8	4	3	9	7	856,64	0,77
<b>OSI ALTO DEBA</b>	33	39	53	43	32	49	28	832,15	1,03
Dumboa	8	3	12	8	11	15	13	420,71	1,40
Hondarribia	9	11	6	10	6	5	5	464,15	1,05
Irun - Centro	12	16	15	19	6	17	23	496,76	1,52
<b>OSI BIDASOA</b>	29	30	33	37	23	37	41	463,41	1,36
Deba	11	5	11	6	11	11	7	1155,53	1,59
Eibar	3	10	8	6	6	2	8	595,05	1,04
Elgoibar	5	8	6	4	6	5	3	379,48	0,93
Ermua	3	10	13	7	5	4	6	510,44	1,60
Torrekua	3	4	3	4	2	2	1	459,18	1,15
<b>OSI DEBABARRENA</b>	25	37	41	27	30	24	25	585,83	1,23
Aiete	4	6	5	0	3	3	7	473,29	0,91
Alza-Roteta	5	8	6	19	7	5	10	489,92	1,52
Amara Berri	17	16	25	23	13	14	18	599,94	1,54
Amara Centro	6	5	5	8	6	0	7	470,07	1,45
Beraun - Errenteria	3	12	10	8	7	6	8	591,64	1,20
Bidebieta	0	8	1	4	4	0	4	485,64	1,40
Egia	7	9	7	11	7	7	11	845,39	1,20
Gros	7	11	7	16	12	13	13	584,22	1,17
Hernani - Urnieta - Astigarraga	15	20	20	14	13	19	12	697,79	1,07
Intxaurreondo	5	1	6	5	6	4	6	438,14	1,39
Iztietia - Errenteria	10	11	13	14	21	6	14	620,59	0,96
Lasarte - Usurbil	10	17	23	10	13	13	15	616,75	1,34
Lezo-San Juan	5	10	9	5	3	2	0	679,32	1,41

Loiola	4	2	3	4	1	1	1	367,95	1,29
Oiartzun	3	9	5	9	7	7	5	882,19	1,12
Ondarreta	10	8	14	13	13	6	10	537,80	1,09
Parte Vieja	7	11	7	9	7	4	8	650,29	1,30
Pasai Antxo	6	12	5	3	1	1	1	980,39	0,93
Pasajes San Pedro	5	3	9	8	7	4	5	658,95	1,43
Zarautz – Orio - Aia	44	30	23	28	22	14	23	1240,97	1,14
Zumaia - Zestoa - Getaria	17	23	13	10	17	5	9	1153,47	1,34
<b>OSI DONOSTIALDEA</b>	190	232	216	221	190	134	187	688,53	1,20
Azkoitia	13	6	12	9	7	6	7	1142,05	0,90
Azpeitia	5	12	5	9	8	3	6	581,01	1,23
Beasain	1	3	0	4	6	4	6	348,63	0,68
Lazkao	6	5	3	5	5	0	5	734,87	1,13
Legazpi	21	13	14	7	7	6	5	1827,94	1,20
Ordizia	2	7	5	16	8	0	4	636,45	0,92
Zumarraga	19	7	14	8	18	7	13	963,25	1,10
<b>OSI GOIERRI-ALTO UROLA</b>	67	53	53	58	59	26	46	793,88	1,01
Alegia	2	9	6	3	2	2	1	833,95	1,00
Andoain	5	11	5	8	2	3	4	442,13	1,15
Ibarra	7	3	8	9	2	2	5	739,70	1,16
Tolosa	13	7	16	19	14	5	9	778,14	1,04
Villabona	11	8	20	13	8	12	13	889,22	1,15
<b>OSI TOLOSALDEA</b>	38	38	55	52	28	24	32	728,37	1,09
<b>Otros</b>	10	26	17	11	26	8	15		

\*14 eguneko tasa 100.000 biztanleko/ Tasa de 14 días por 100.000 habitantes.

\*\* Inzidentzia tasen arrazoiak **-I(D)/I(D-7)-** gaurko 14 eguneko inzidentzia metatuaren tasa duela astebeteko 14 eguneko inzidentzia metatuaren tasarekin konparatzen du. Tasen arrazoiaren balioa 1en azpitik dagoenean inzidentzia tasak behera egin duela esan nahi du. Duela astebeteko inzidentzia tasa zero den kasuetan “-” agertzen da. / La razón de tasas de incidencia **-I(D)/I(D-7)-** compara la tasa de incidencia acumulada en 14 días a fecha de hoy, con la incidencia acumulada en 14 días de hace una semana. En caso de que el valor de la ratio sea un valor por debajo de 1, significa que la incidencia ha disminuido. Cuando la tasa de incidencia de hace una semana es cero se indica con “-”.

\* Semaforoa 14 eguneko inzidentzia tasaren arabera: berdez < 60, horiz 60-299, laranja 300-399 eta gorri >=400. / Semaforo según la tasa de incidencia acumulada en 14 días: en verde <60, en amarillo 60-299, en naranja 300-399 y en rojo >= 400.